


Przewodnik rowerowy* po gminie Kostrzyn



Tekst:

Łukasz Szał

Skład komputerowy i korekta:

Paulina Bankiewicz,

Agata Bilaska,

Małgorzata Kemnitz

Konsultacja historyczna:

Kazimierz Matysek

Konsultacja merytoryczna:

Piotr Basiński (Poznańska Lokalna

Organizacja Turystyczna)

Projekt okładki**i opracowanie graficzne,****skład, druk:**

agencja kREatywna REmedia

www.remedia.pl

Fotografie:

Paulina Bankiewicz,

Agata Bilaska,

Jan Czubał,

Małgorzata Kemnitz,

Piotr Kubiak,

Marcin Matuszewski,

Szymon Matysek,

Szymon Pokorski,

Łukasz Szał,

archiwum Urzędu Miejskiego i Izby

Muzealnej Ziemi Kostrzyńskiej

Zdjęcia na okładce:

Pałac w Gułtowach,

fot. Piotr Kubiak

Park Miejski w Kostrzynie,

fot. Agata Bilaska

Plac Kurdeszowy w Kostrzynie,

fot. Jan Czubał

Kościół w Gułtowach,

fot. Szymon Pokorski

Kościół w Iwnie,

fot. Szymon Pokorski

Wydawca:

Gmina Kostrzyn,

ul. Dworcowa 5, 62-025 Kostrzyn

tel. 61 8 178 565,

www.kostrzyn.wlkp.pl

Spis treści

Wstęp	5
Plan Miasta	6
Kostrzyn.	7
Czerlejno i Czerlejko	11
Gułtowy.	13
lwno.	14
Siekierki	16
Pozostałe atrakcje.	18
Szlakiem kościołów drewnianych.	23
Trasa piesza „Kostrzyn – lwno”	24
Trasa rowerowa „Na tropie kostrzyńskich historii i przyrody”	26
Trasa rowerowa „Z dala od szerokiej szosy”	27
Imprezy kulturalne	28
Imprezy sportowe	29
Gastronomia	30
Noclegi	31
Bibliografia	32





▲ Kostrzyn z lotu ptaka
fot. Szymon Pokorski



▲ Rycerz Kostro - Urzędnik (postawiony z okazji 770-lecia miasta pod Urzędem Miejskim w Kostrzynie).
fot. Łukasz Szał



▲ Pomnik Walki i Męczeństwa na rynku w Kostrzynie
fot. Łukasz Szał

Wstęp

Kostrzyn to miejscowość, którą według legendy założył wśród puszczy nad jeziorem Pło rycerz Kostro, a Przemysł I nadał jej rangę miasta lokowanego na prawie magdeburskim w 1251 r.

To właśnie w naszej gminie w malowniczo położonej iwieńskiej stadninie koni powstawały zdjęcia do popularnego serialu *Karino*. Z kolei odwiedzenie wnętrza świątyni na szlaku kościołów drewnianych będzie niezapomnianą podróżą w czasie.

Świętując swój niedawny jubileusz 770-lecia Gmina Kostrzyn nie zapomniała o dawnej historii, jednak Kostrzyn bez wątpienia jest miejscem, gdzie tradycja z powodzeniem łączy się z nowoczesnością. W ostatnich latach zmodernizowano wiele dróg, budynków instytucji publicznych oraz zakończono zupełnie nowe projekty, takie jak hala sportowa, Stacja Książki, Zegary Świata czy logotyp Gminy Kostrzyn w Parku Miejskim. Wątkiem, nawiązującym do historii są trzy rzeźby rycerza Kostro, które stanęły na ulicach miasta.

Gmina Kostrzyn położona jest w samym sercu Wielkopolski, zaledwie 21 kilometrów na wschód od Poznania. Przez gminę biegną drogi S5 oraz DK92, w pobliżu znajduje się także autostrada A2, a transport kolejowy porusza się linią nr 3 wiodącą z Berlina do Warszawy.

Lokalną społeczność tworzy 18 621 mieszkańców, z czego ponad połowa mieszka w mieście. Nie brakuje tu miejsc, gdzie można dobrze zjeść, a zostając na dłużej można przenieść się w czasie, korzystając z noclegu w jednym z pałaców położonych na terenie naszej gminy.



- | | |
|---|--|
| <ol style="list-style-type: none"> 1. Kościół św. ap. Piotra i Pawła 2. Kostrzyńskie Kino za Rogiem 3. Figura Rycerza Kostro 4. Urząd Miejski w Kostrzynie 5. Napis reklamowy Gmina Kostrzyn 6. Stacja Książki 7. Izba Muzealna Ziemi Kostrzyńskiej 8. Biblioteka Publiczna 9. Plac Kurdeszowy | <ol style="list-style-type: none"> 10. Budynek dawnej poczty dylżansowej 11. Posąg Światowida 12. Pomnik Walki i Męczeństwa 13. Brama Cechowa 14. Mural Powstańców Wielkopolskich (Szkoła Podstawowa nr 1 w Kostrzynie) 15. Izba Pamięci Ochotniczej Straży Pożarnej 16. Stacja PKP |
|---|--|

Punkt Informacji Turystycznej mieści się w Bibliotece Publicznej.
 Jest czynny w godzinach 8-18 od poniedziałku do piątku oraz w soboty od 8 do 13.

Kostrzyn

Odwiedzając Kostrzyn warto rozpocząć spacer od Parku Miejskiego, zlokalizowanego tuż przy stacji kolejowej, wokół którego ulokowany jest również parking dla samochodów. To także dobre miejsce na kontynuację podróży po gminie, bowiem właśnie tu znajduje się Węzeł Przesiadkowy Kostrzyńskiej Komunikacji Publicznej, dzięki której dotrzemy w najbardziej odległe zakamarki gminy zupełnie za darmo!

W samym **Parku Miejskim**, miejscem gdzie warto zrobić pierwsze *selfie* jest napis „Gmina Kostrzyn w Twoim rytmie”. Kierując swoje kolejne kroki w głąb można znaleźć tablice o historii miasta oraz parku, a także **Stację Książki** – miejsce, któremu przyświeca idea bookcrossingu. Tuż za parkiem od ulicy Warszawskiej znaleźć można okazałą mapę świata z flagami wszystkich krajów oraz zegarami, pokazującymi czas w miastach na różnych kontynentach globu.

Podążając w kierunku Rynku warto zobaczyć wykonanego z mosiądzu **Rycerza Kostro**, stojącego pod Urzędem Miejskim na ulicy Dworcowej. To pierwsza z trzech figur legendarnego założyciela miasta, pozostałe dwie znaleźć można przy Stadionie Miejskim - Kostro-Piłkarz oraz Szkole Podstawowej nr 1 - Kostro-Uczeń.

Pośród wielu znaków historii w mieście prym wiedzie **rynek**, będący niegdyś miejscem targowym, a dziś w przeddzień remontu, pełniący nadal funkcje usługowo-handlowe. Rynek otoczony jest kamienicami, które pochodzą głównie z przełomu XVIII i XIX wieku. Kamienice pod numerami 5a i 9 mieszczą w swoich wnętrzach restauracje. Znajdziemy tam również miejsca pamięci, takie jak „Pomnik Walki i Męczeństwa” oraz posąg Światowida.



▲ Kościół w Kostrzynie, fot. Łukasz Szal



▲ Rynek w Kostrzynie, fot. Marcin Matuszewski



▲ Kino Za Rogiem, fot. Małgorzata Kemnitz

Poza Rynkiem, cennym historycznie obiektem jest późnogotycki **kościół farny** św. ap. Piotra i Pawła z przełomu XV i XVI wieku, który mieści się przy najstarszej ulicy Kostrzyna – Średzkiej. Przy kościele znajduje się dzwonnica z końca XVII wieku, w której zachowały się 3 dzwony. Najstarszy pochodzi z 1514 roku.

Na zachód od rynku biegnie ulica Poznańska, przy której znajduje się **zabytkowy budynek poczty dylizansowej** z początku XIX wieku, Miejsko-Gminny Ośrodek Kultury oraz Biblioteka Publiczna im. Kazimierzy Iłakowiczówny. W gmachu liczącej już 75 lat biblioteki mieści się **Izba Muzealna Ziemi Kostrzyńskiej**, posiadająca szereg dokumentów oraz eksponatów dotyczących lokalnej historii, w tym choćby akt lokacji miasta, a także sztandary kostrzyńskich organizacji. W budynku działa kameralne kino społecznościowe Kostrzyńskie **Kino Za Rogiem**.

Ciekawym sposobem na zwiedzenie miasta jest podążanie szlakiem tablic historycznych projektu „**Toponomastyka, czyli o tym jak historia zapisała się w nazwach ulic!**”.

Swoją wizytę można zakończyć relaksując się w jednym z parków lub na **Placu Kurdeszowym**, nad odtworzonymi zbiornikami wodnymi po dawnym jeziorze Pło, a wkrótce także przy tętni solankowej.

Ciekawostka:

W przeszłości swoją wizytą Kostrzyn zaszczyliły najważniejsze osoby w państwie, poczynając od króla Władysława IV Jagiełły, przez prezydentów Ignacego Mościckiego, Aleksandra Kwaśniewskiego, Bronisława Komorowskiego oraz premiera Mateusza Morawieckiego.





1. Izba Muzealna Historii Rolnictwa Ziemi Kostrzyńskiej
2. Świetlica w Czerlejniku
3. Kościół pw. Wniebowzięcia NMP w Czerlejnii
4. Pomnik Powstańców Wielkopolskich w Czerlejnii
5. Pałac Myśliwski w Czerlejnii



▲ Kościół w Czerlejnii, fot. Agata Bilka

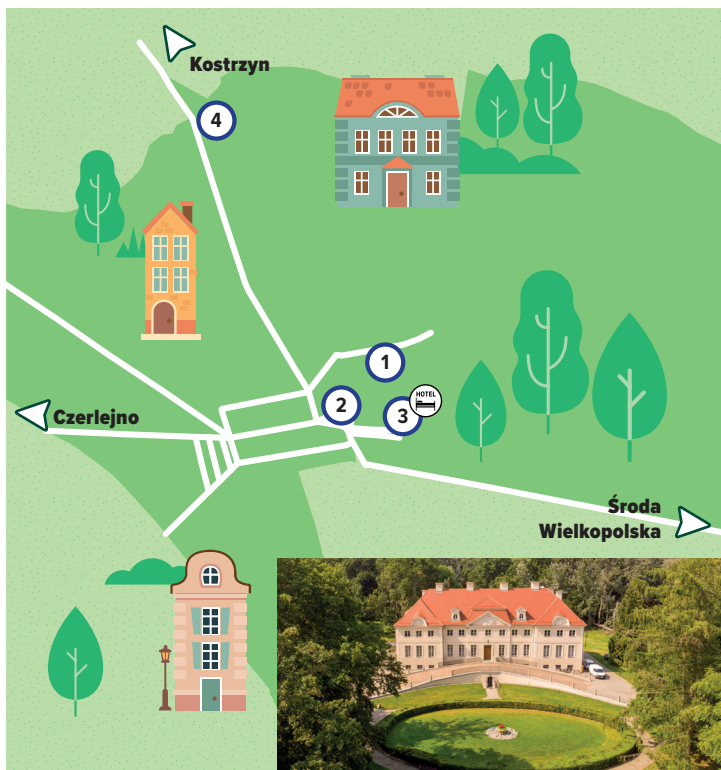
Czerlejno i Czerlejńko

Oddalając się zaledwie 5 kilometrów na południe od Kostrzyna trafić można na **Izbę Muzealną Historii Rolnictwa Ziemi Kostrzyńskiej w Czerlejńku**. Wystawa na świeżym powietrzu zlokalizowana za świetlicą wiejską prezentuje maszyny, które niegdyś służyły mieszkańcom tych terenów. Można tu zobaczyć: pługi, kultywator, kosiarkę listwową, dołownik, zgrabiarkę czy maneż pałkowy.

Tuż za Czerlejńkiem, znajduje się **Czerlejno**, które znane jest przede wszystkim z **drewnianego kościoła** (jednego z trzech w gminie) oraz **pałacu myśliwskiego**. Zbudowany z modrzewia i pokryty gontem kościół Wniebowzięcia Najświętszej Maryi Panny o konstrukcji zrębowej wzniesiono w 1743 roku. Jego wnętrza pokrywają elementy barokowe oraz rokokowe, a kościelną wieżę wieńczy charakterystyczny hełm. Najcenniejszym zabytkiem kościoła jest gotycka rzeźba Matki Boskiej z XIV wieku.

Eklektyczny **pałac myśliwski** został wybudowany w latach 1914-1916. Wokół pałacu rozciąga się park krajobrazowy o powierzchni 1,63 hektara. Po II wojnie światowej pałac ten pełnił funkcję szkoły podstawowej, która w latach 90. XX wieku przeniosła się do nowego gmachu. Przyszłość pałacu pozostaje niewiadomą, dziś można go podziwiać tylko zza ogrodzenia.

Nieopodal kościoła przy drodze na Trzek znajduje się Pomnik **Powstańców Wielkopolskich**, który został zbudowany w 1928 roku w dziesiątą rocznicę odzyskania niepodległości.



1. Pałac Bnińskich
2. Kościół św. Kazimierza
3. Park im. hr. A. Bnińskiego
4. Stacja Gułtowy



▲ Pałac Bnińskich, fot. Szymon Pokorski



▲ Kościół św. Kazimierza, fot. Szymon Pokorski



Gułtowy

Perłą kostrzyńskiej ziemi są bez wątpienia **Gułtowy**, wieś leżąca w południowo-wschodniej części naszej gminy, zaledwie 9 km od Kostrzyna, do której można dojechać koleją. Poruszając się od strony Siedlca podziwiać można piękną aleję kasztanową. To właśnie kasztanom swoją nazwę zawdzięcza główna ulica w Gułtowach.

Na szczególną uwagę zasługują dwa obiekty w Gułtowach. Pierwszym z nich jest **kościół św. Kazimierza**, który majestatycznie góruje nad pozostałymi zabudowaniami. Obecna budowla została wzniesiona w latach 1737-60 metodą szachulcową (drewniany szkielet murów wypełniony mieszanką gliny z trocinami). Blisko sto lat po rozpoczęciu budowy do kościoła została dobudowana wieża. Obecnie wewnątrz kościoła urządzono w stylu rokokowym, uwagę zwracając bogato rzeźbione ołtarze. Pochodząca z XVIII wieku polichromia na stropie oraz ścianach świątyni przedstawia apoteozę św. Kazimierza, a także scenę Wniebowzięcia Najświętszej Maryi Panny.

Obiektem, który budzi zainteresowanie turystów oraz mieszkańców jest **pałac Bnińskich w Gułtowach** wraz z przylegającym do niego parkiem. Obiekt będący obecnie własnością Uniwersytetu im. Adama Mickiewicza w Poznaniu zbudowano w latach 1779-1786 w stylu klasycystycznym z elementami późnego baroku. W pałacu na uwagę zasługuje sala balowa, gabinet byłego wojewody, salony: błękitny, marmurowy oraz salon z kolumnami jońskimi. Interesującym zabytkiem są meble gdańskie z herbami I Rzeczypospolitej, znajdujące się w holu pałacu. Zespół pałacowy obejmuje również oficynę, wozownię, a także park o powierzchni 17 ha ze stawem oraz starodrzewem: platanami, limbami, kasztanowcami i modrzewiami. Będzie to doskonałe miejsce na spacer oraz wypoczynek. Wozownię i oficynę zajmuje hotel.

Iwno

Pięknie położone w dolinie Cybiny z licznymi stawami oraz jeziorem **Iwno**, leżące zaledwie 3 km na wschód od Kostrzyna, to kolejny obowiązkowy punkt na turystycznej trasie. W zachodniej części jeziora znajduje się wysepka z kępą drzew i okazałym nasypem stożkowatym. Ponoć miał na niej zatrzymać się Napoleon Bonaparte, popijając tu kawę.

Położony na wzgórzu **kościół NMP Szkaplerznej** pochodzi z 1789 r. We wnętrzach tej barokowej świątyni znajduje się kamienna chrzcielnica, renesansowa płyta nagrobna Jana Iwińskiego, epitafium kamienne z klęczącą parą szlachecką, czy droga krzyżowa namalowana na porcelanie (sic!).

W latach 1851-1855 zbudowano w Iwnie **pałac Mielżyńskich** wraz z parkiem o powierzchni 1,5 ha, urządzonej w stylu angielskim, będący obecnie własnością Stadniny Koni Iwno. Korpus neorenesansowego obiektu jest dwupiętrowy i pięciosiowy, przylegają do niego części boczne oraz okrągłe pawilony. Z sieni pałacu przejść można do sali balowej z półkolumnami, w której znajdują się herby Polski i Litwy oraz sztukateria. Na frontonie budynku dojrzeć można herb Nowina. W bezpośrednim sąsiedztwie pałacu znajduje się oficyna z drugiej połowy XIX wieku, w której obecnie mieści się hotel „Karino”.

Historia Iwna związana jest także z wytwarzaniem cegły. W przeszłości wiele budynków w Kostrzynie i okolicach budowanych było przy użyciu cegły pochodzącej z „Cegielni Iwno”. Dziś przy dawnym wyrobisku odbywają się zawody wędkarskie, a okolice stawy są pod opieką lokalnego koła wędkarskiego. Teren przy starej cegielni w Iwnie jest także coroczną areną zmagania biegaczy oraz pokazów strażackich.

Ciekawostka:

W 1938 r. w Iwnie, na zaproszenie Ignacego Mielżyńskiego, gościła królowa Holandii Juliana podczas swojej podróży poślubnej z mężem Bernhardem, księciem Niderlandów. To tutaj kręcono także popularny w czasach PRL-u serial „Karino”.



1. Pałac Mielżyńskich
2. Kościół NMP
3. Park Mielżyńskich
4. Stara Cegielnia Iwno



▲ Pałac Mielżyńskich w Iwnie, fot. Szymon Pokorski



▲ Kościół NMP w Iwnie, fot. Szymon Pokorski



Siekierki

Największą wsią pod względem liczby mieszkańców w Gminie Kostrzyn są **Siekierki Wielkie**. Miejscowość oddalona o 3 km na zachód od Kostrzyna, pod względem historycznym ma do zaoferowania przede wszystkim **kościół św. Jadwigi**, wykonany z drzewa modrzewiowego w 1762 roku, a zwieńczony złotym baniastym hełmem, odnowionym w 2015 roku. Cennym zabytkiem znajdującym się w kościele jest ława kolatorska z XVI wieku przedstawiająca herby szlachty. Ława pochodzi jeszcze z nieistniejącego kościoła, który znajdował się w Tomaszkach (dzisiejsza ul. Grabowa w Siekierkach). Z kolei w bocznym ołtarzu znajduje się cudowny obraz Matki Boskiej z Dzieciątkiem, do którego w czasach międzywojennych ściągali tłumy pielgrzymów. W Siekierkach mieszkali Paulina oraz August Wilkońscy. Paulina była powieściopisarką, redaktorką i pamiętnikarką, z kolei jej mąż August pisał liczne satyry i prozy, uczestniczył także w powstaniu listopadowym. Obecnie małżeństwo Wilkońskich patroluje miejscowej szkole podstawowej.

Na głównym placu Siekierek – **Skwerze Powstańców Wielkopolskich** – znaleźć można tablice poświęcone powstańcom. Skwer wraz z położonymi nieopodal boiskami i skateparkiem będzie dobrym miejscem, by zrobić sobie przerwę na krótki odpoczynek.

Niegdyś w Siekierkach istniał pałac. Dziś pozostałością po nim jest jedynie park, do którego prowadzi ulica Parkowa. We wsi działa Koło Gospodyń Wiejskich, a jedyny Zespół Pieśni i Tańca „**Siekieracy**” działający przy Miejsko-Gminnym Ośrodku Kultury w Kostrzynie, swoją nazwę zawdzięcza właśnie tej miejscowości.



1. Kościół św. Jadwigi w Siekierkach
2. Skwer Powstańców Wielkopolskich
3. Skatepark w Siekierkach



▲ Kościół w Siekierkach, fot. Szymon Pokorski



Pozostałe atrakcje

W leżącym na wschodnich rubieżach gminy **Brzeźnie** przy ul. Brzozowej znajduje się prywatny Ogród Botaniczny „Elżbietówka”. W ogrodzie prowadzonym przez Stowarzyszenie „Rosa Mundi” podziwiać można aż 207 odmian lilaków (bzów), rosarium, ogród japoński, magnolie czy kaliny, a także okazałe lapidarium – plenerową kolekcję kamieni.

Podróżując po południowej części gminy znaleźć można się na dworze w **Drążgowie**, który pochodzi z lat trzydziestych XIX wieku. Częścią zespołu dworsko-folwarcznego jest także park krajobrazowy oraz oficyna, stodoła, spichlerz, czworak i dwojak. Obecnie funkcjonuje w tym miejscu specjalistyczne gospodarstwo rolne. W drążgowskim dworze mieścił się sztab ochotników francuskich podczas powstania styczniowego 1863 r. To właśnie w Drążgowie w 1820 r. na świat przyszedł wybitny pedagog i działacz oświatowy Ewaryst Estkowski, o czym przypomina pomnik zlokalizowany przed dawniej funkcjonującą we wsi szkołą.

W **Gwiazdowie**, położonym 2 km na północ od Kostrzyna, zachowała się zabytkowa **gorzelnia**, która niegdyś wchodziła w skład kompleksu dworskiego, po którym pozostał również trzyhektarowy park z przełomu XIX i XX wieku.

Podążając w kierunku Janowa drogą na Środę, dotrzeć można do miejscowości **Klony**, w której zachował się dwór z początku XIX wieku, przed którym od strony drogi widać staw oraz park. Tuż przed granicą gminy na jej południowym skraju znajduje się miejscowość **Węgierskie** z zabytkowym charakterystycznym pałacem w kształcie litery „L” z dwudziestolecia międzywojennego. Pałac położony jest na terenie parku dworskiego z XIX wieku.



Niedaleko Węgierskiego już na terenie gminy Dominowo znajduje się osada **Janowo**. W czasie II wojny światowej miał tu miejsce zrzut broni i zaopatrzenia dla Armii Krajowej. Tragiczne w skutkach wydarzenie upamiętnia krzyż i kapliczka. Obok stworzono Krąg Pamięci Ruchu Oporu i Walki Wielkopolan. Historię miejsca przybliżają tablice informacyjne. Corocznie w trzecią niedzielę września odbywa się tutaj uroczystość patriotyczna.

Gmina Kostrzyn może poszczycić się postacią wybitną – gen. Ignacym Prądyńskim, wojskowym strategiem oraz budowniczym Kanału Augustowskiego, który na świat przyszedł w **Sannikach**. Przypomina o tym tablica na murach dawnej posiadłości dworskiej, w której urodził się Prądyński.

Z kolei w **Siedlcu**, położonym sześć kilometrów na wschód od Kostrzyna bezpośrednio przy drodze krajowej nr 92, znajduje się późnobarokowa świątynia, wznosząca się na wzgórzu nad wodami stawów. **Kościół św. Mikołaja** znajduje się w tym miejscu od 1770 roku. Nawę kościoła w kształcie owalu nakrywa kopulaste sklepienie. Od północy przylega do niej prezbiterium z zakrystią, a od południa chór muzyczny z wieżą, na której umieszczono tarczę zegarową z drewnianym mechanizmem. W Siedlcu znajduje się również **Pałac Krzyckich** ukończony w 1790 r. Od frontu pałac wita gości czterokolumnowym portalem zwieńczonym trójkątnym tympanonem, na którym znaleźć można płaskorzeźbę przedstawiającą rydwan Heliosa. Wnętrza obiektu kryją bogate sztukaterie z motywami roślinnymi oraz malowidła ścienne o tematyce antycznej. W kompleksie znajduje się także park krajobrazowy. Z pałacu do kościoła prowadzi zabytkowa aleja kasztanowa z końca XVIII wieku. Choć Siedlec jest niewielką wsią, to z racji swojego położenia przy niedgysiejszej głównej osi komunikacyjnej między





▲ Pałac w Siedlcu, fot. Łukasz Szał

Poznaniem a Warszawą posiada na swoim terenie dwie restauracje, które zaspokoją potrzeby gastronomiczne odwiedzających.

Na północny zachód od Siedlca znajduje się **Siedleczek**, znany ze swojego olęderskiego dziedzictwa, po którym jedynym namacalnym śladem jest pozostałość po dawnym **cmentarzu ewangelickim**. Na jego terenie do dzisiejszych czasów zachowało się jedynie kilka płyt nagrobnych oraz jedna tablica nagrobna z 1917 roku. Przez wieś przebiega Szlak Osadnictwa Olęderskiego biegnący z gminy Nekla.

W **Tarnowie**, znajdującym się nieco ponad 3 km na północ od Kostrzyna, znaleźć można zabytkowy dworek ze schyłku XVIII wieku. Jest to budynek murowany, parte-

rowy, na planie prostokąta, nakryty wysokim dachem naczółkowym z czerwonych dachówek, z ukrytymi pod dachem piętrem i poddaszem. W latach 30. XIX wieku gościli tu Hipolit Cegielski i dr Karol Marcinkowski. Obecnie jest to własność prywatna.

Wieś **Trzek**, znajdująca się 7 km na południowy zachód od Kostrzyna, kojarzy się przede wszystkim z tzw. **szwedzkimi okopami**, czyli grodziskiem wczesnośredniowiecznym, ale znaków historii jest tam więcej. W sołectwie zabytkowej szkole, będącej obecnie świetlicą wiejską, prężnie działa Koło Gospodyń Wiejskich, organizując wydarzenia kulinarne oraz konkursy przy powstałym kilka lat temu piecu chlebowym. To również w Trzoku znaleźć można pozostałości po dawnym **cmentarzu ewangelickim**.



▲ Tablica nagrobna na dawnym cmentarzu ewangelickim w Siedleczku, fot. Łukasz Szal

Ciekawostka: Szwedzkie okopy – skąd Ci Szwedzi?

Według legendy miejskiej na terenie dawnego grodziska wczesnośredniowiecznego podczas jednego z najazdów na Polskę miały okopać się szwedzkie wojska. Tak też tłumaczono niegdyś charakterystyczne wyżłobienia w ścianach parafialnego kościoła w Kostrzynie, które miały być pozostałością po szwedzkich wystrzałach (ustrzelona została wtedy też wieża kostrzyńskiego kościoła).



▲ Kościół w Siedlcu, fot. Marcin Matuszewski



▲ Kapliczka w Janowie z figurą Chrystusa Frasobliwego i tablicą upamiętniającą akcję zrzutu dla AK
fot. Paulina Bankiewicz



▲ Tablica gen. Prądzyńskiego w Sannikach
Fot. Małgorzata Kemnitz

Szlakiem kościołów drewnianych



Musisz zobaczyć:

- kościół św. Jadwigi w Siekierkach
- kościół Wniebowzięcia NMP w Czerlejnieniu
- kościół św. Kazimierza w Gułtowach

Odpoczynek na trasie:

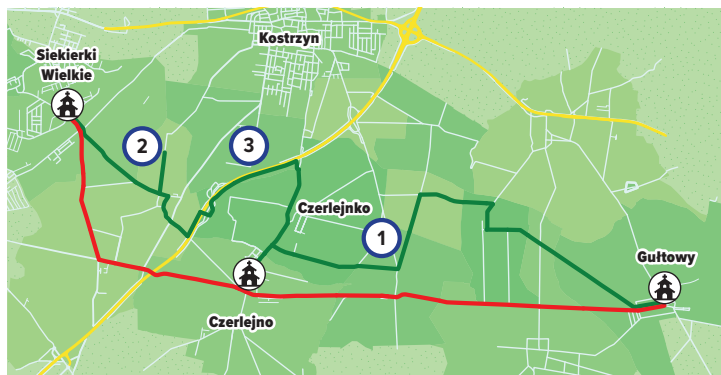
- Skwer Powstańców Wielkopolskich w Siekierkach
- Park im. hr. A. Bnińskiego w Gułtowach

Warto zobaczyć:

- Izba Muzealna Historii Rolnictwa Ziemi Kostrzyńskiej w Czerlejniku
- Grodzisko wczesnośredniowieczne w Trzoku - tzw. „Szwedzkie okopy”
- Pałac Myśliwski w Czerlejnieniu
- Pałac Bnińskich w Gułtowach

Dojedziesz tutaj:

- Koleje Wielkopolskie: stacje Paczkowo i Gułtowy
- Kostrzyńska Komunikacja Publiczna: Siekierki, Czerlejno, Czerlejniko, Gułtowy
- Swarzędzka Komunikacja Autobusowa: Siekierki



1. Izba Muzealna Historii Rolnictwa Ziemi Kostrzyńskiej w Czerlejniku

2. Grodzisko wczesnośredniowieczne w Trzoku - tzw. „Szwedzkie okopy”



▲ Kościół w Czerlejnii, fot. Agata Bilka



▲ Kościół w Gułtowach, fot. Agata Bilka



▲ Kościół w Siekierkach Wielkich, fot. Szymon Pokorski

Trasa piesza „Kostrzyn – Iwno”

Musisz zobaczyć:

- rynek w Kostrzynie
- Izba Muzealna Ziemi Kostrzyńskiej
- kościół św. ap. Piotra i Pawła w Kostrzynie
- kościół NMP Szkaplerznej w Iwnie
- pałac Mielżyńskich w Iwnie

Warto zobaczyć:

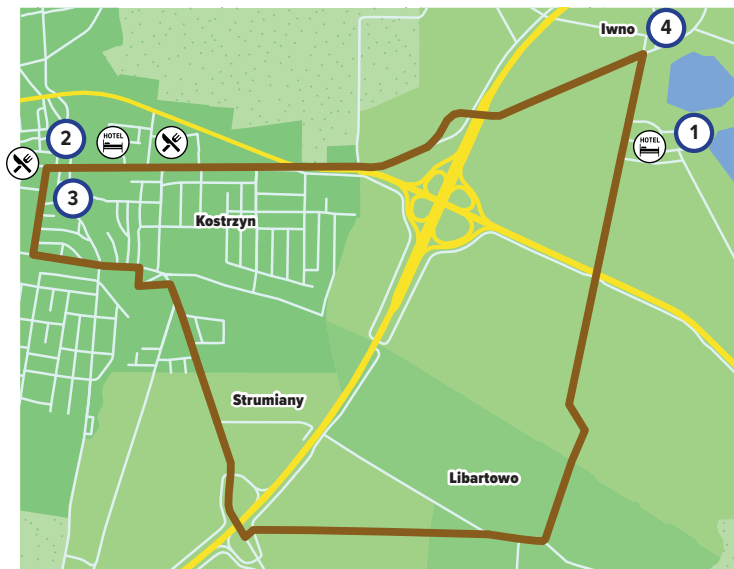
- Kostrzyńskie Kino za Rogiem
- rzeźby rycerza Kostro
- Brama Cechowa
- posąg Światowida

Odpuść na trasie:

- Park Miejski w Kostrzynie
- Park Harcerza w Kostrzynie
- Plac Kurdeszowy w Kostrzynie
- Park Mielżyńskich w Iwnie

Dojedziesz tutaj:

- Koleje Wielkopolskie: stacja Kostrzyn Wlkp.
- Kostrzyńska Komunikacja Publiczna: Kostrzyn PKP, Iwno



1. pałac Mielżyńskich w Iwnie
2. rynek w Kostrzynie
3. kościół św. ap. Piotra i Pawła w Kostrzynie
4. kościół NMP Szkaplerznej w Iwnie

Trasa rowerowa „Na tropie kostrzyńskich historii i przyrody”

Musisz zobaczyć:

- rynek w Kostrzynie
- grodzisko wczesnośredniowieczne „Szwedzkie okopy” w Trzoku
- kościół Wniebowzięcia NMP w Czerlejnii
- krąg pamięci w Janowie
- dwór w Drzągowie
- pałac Bnińskich w Gułtowach
- dawny cmentarz ewangelicki w Siedleczku
- tablica gen. Prądzyńskiego w Sannikach
- pałac Mielżyńskich w Iwnie
- tereny leśne od Siedleczka do Rujscy przez Leśną Groblę

Warto zobaczyć:

- dawny cmentarz ewangelicki w Trzoku
- kościół św. Kazimierza w Gułtowach

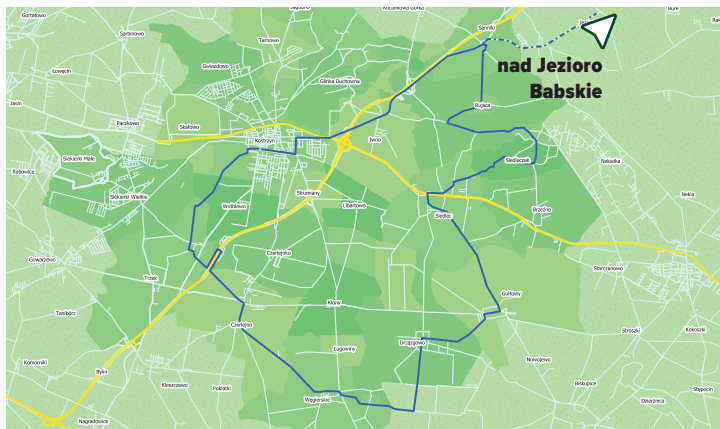
- Jeziora Babskie (Wagowo/Jezierce)

Odpręż się na trasie:

- las przy „Szwedzkich okopach” w Trzoku
- polana przy kapliczce Chrystusa Frasobliwego w Janowie
- park przy dworze w Drzągowie
- park im. hr. A. Bnińskiego w Gułtowach
- park Mielżyńskich w Iwnie
- Jeziora Babskie (Wagowo/Jezierce)

Dojedziesz tutaj:

- Koleje Wielkopolskie: stacja Kostrzyn Wlkp., Gułtowy
- Kostrzyńska Komunikacja Publiczna: Kostrzyn PKP, Trzek, Czerlejno, Węgierskie, Drzągowo, Gułtowy, Siedlec, Siedleczek, Sanniki, Iwno



Trasa rowerowa „Z dała od szerokiej szosy”



Musisz zobaczyć:

- zbiorniki wodne przy Placu Kurdeszowym w Kostrzynie
- pałac Bnińskich w Gułtowach
- pałac Krzyckich w Siedlcu
- dawny cmentarz ewangelicki w Siedleczku
- pałac Mielżyńskich w Iwnie
- tereny leśne od Siedlecza do Wiktorowa przez Leśną Groblę
- taras widokowy w Jagodnie

Warto zobaczyć:

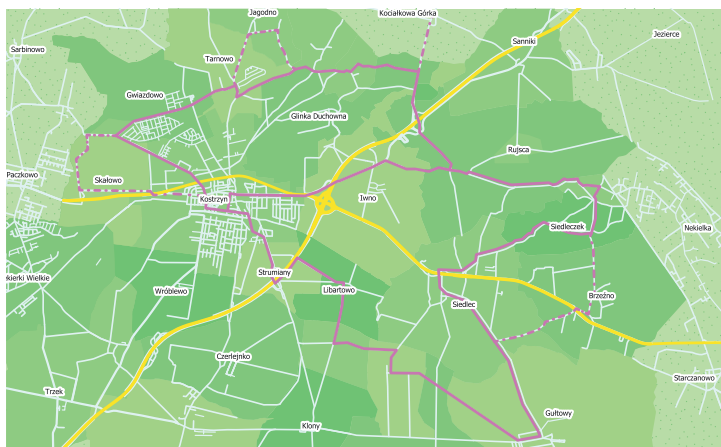
- tablica gen. Prądzyńskiego w Sannikach
- pałac w Tarnowie
- dawna gorzelnia w Gwiazdowie
- dawny cmentarz ewangelicki w Trzoku
- tor z przeszkodami w Skałowie
- stawy hodowlane w Wiktorowie

Odpoczynek na trasie:

- park im. hr. A. Bnińskiego w Gułtowach
- park Mielżyńskich w Iwnie
- tereny leśne od Siedlecza do Wiktorowa przez Leśną Groblę
- taras widokowy w Jagodnie
- centrum edukacyjno-rekreacyjne „Pod jabłonią” w Skałowie

Dojedziesz tutaj:

- Koleje Wielkopolskie: stacja Kostrzyn Wlkp., Gułtowy
- Kostrzyńska Komunikacja Publiczna: Kostrzyn PKP, Gułtowy, Siedlec, Brzeźno, Siedleczek, Iwno, Gwiazdowo, Skałowo, Tarnowo, Jagodno



Imprezy kulturalne

Ofertę kulturalną Gminy Kostrzyn stanowią wydarzenia organizowane przez Bibliotekę Publiczną Miasta i Gminy Kostrzyn, Miejsko-Gminny Ośrodek Kultury, Urząd Miejski w Kostrzynie oraz Sołectwa i lokalne organizacje pozarządowe. Na stałe w kalendarz imprez wpisały się takie wydarzenia jak: Kurdesz Kasztelański (święto miasta w ostatni weekend maja), Wianki w Iwnie (koniec czerwca), Festiwal Kulinaryny (lipiec), Malinowe Lato (cykl imprez w wakacje), uroczystości w Janowie (trzecia niedziela września) czy Capstrzyk Patriotyczny (20 października) oraz odbywające się od 1980 r. w trzecią niedzielę sierpnia w Iwnie Spotkania rodzin 26. Pułku Ułanów Wielkopolskich. Wachlarz cyklicznych imprez dopełniają dodatkowe wydarzenia takie jak święto kolorów, koncerty oraz występy artystów.



◀ Capstrzyk Patriotyczny w Kostrzynie
fot. Paulina Bankiewicz

Imprezy sportowe

Gmina Kostrzyn znana jest przede wszystkim z cyklu Grand Prix Biegów Gminy Kostrzyn, który łącznie obejmuje aż 7 biegowych wydarzeń: Wiosenną Słodką Miłą w Sannikach (marzec), Dziki Bieg w Błocie w Wiktorowie (kwiecień), Kurdeszową (Za)Dyszkę w Kostrzynie (maj), Dziki Bieg w Polu w Iwnie (lipiec), Bieg do Nocy w Siedleczku (sierpień), Bieg Pieczonej Pyry (wrzesień), Dziki Bieg w Lesie w Skatowie (październik). Ofertę sportową dopełniają także biegi dla dzieci (w tym Bieg Kolorów), liczne turnieje piłki nożnej, siatkówki (halowej i plażowej), tenisa (stołowego i ziemnego) oraz mecze I ligi unihokeja i koszykówki, odbywające się w hali sportowej w Kostrzynie.



▲ Kurdeszowa (Za)dyszka w Kostrzynie
Fot. Wojciech Kowalczykiewicz



Gastronomia:

Restauracje:

Kostrzyn:

- ✕ Restauracja Biesiada, ul. Rynek 9
☎ 606 230 473;
- ✕ Restauracja Domowe Pielesze,
ul. Kuśnierska 25 ☎ 795 461 227
- ✕ Restauracja Rynek 16 Pizza &
Restaurant,
ul. Rynek 16 ☎ 664 633 855
- ✕ Restauracja „u Krzysztofa”,
ul. Grunwaldzka 24 ☎ 503 147 950
- ✕ Hotel i Restauracja UluBIOny,
ul. Rynek 5a ☎ 660 444 759

Pozostałe miejscowości:

- ✕ Restauracja Biały Domek,
Siedlec 11a ☎ 693 827 097
- ✕ Restauracja Greys, Siedlec 1a
☎ 61 81 80 442
- ✕ Sezony. Restauracja i Hotel, Trzek,
ul. Topolowa 25 ☎ 61 10 10 417

Pizzerie:

- ✕ Pizzeria Giovanni, Kostrzyn,
ul. Prętkowskiego 1 ☎ 61 81 88 850
- ✕ Pizzeria Panama, Kostrzyn,

- ul. Poznańska 17 ☎ 501 049 979
- ✕ Pizzeria Viki, Kostrzyn,
ul. Szymańskiego 18 ☎ 531 607 607

Pozostałe obiekty gastronomiczne:

- ✕ Appetito Spaghetti Bar, Kostrzyn,
ul. Rynek 13 ☎ 608 500 684
- ✕ Bafra Kebab, Kostrzyn,
ul. Warszawska 13 ☎ 791 175 457
- ✕ Bar Szaszłyczek, Brzeźno,
ul. Kostrzyńska 9 ☎ 61 818 03 00
- ✕ Bistro Kamilek, Kostrzyn,
ul. Szymańskiego 3 ☎ 61 81 78 658
- ✕ Bombay Kebab, Kostrzyn,
ul. Poznańska 42 ☎ 668 903 970
- ✕ Eko Smak – Fit Kęs, Kostrzyn,
ul. Warszawska 4a/101 ☎ 602 113 515
- ✕ IZHA Kebab, Kostrzyn,
ul. Mickiewicza 21D ☎ 739 448 721
- ✕ Kebab Pałace Kostrzyn,
ul. Poznańska 29 ☎ 534 254 536
- ✕ Kurczaki za torami, Kostrzyn,
ul. Kopernika 1 ☎ 500 691 981
- ✕ Marathon Food Truck, Kostrzyn,
ul. Krajowa 3 ☎ 605 661 155
- ✕ Zahid Kebab, Kostrzyn
ul. Kościuszki 39 ☎ 668 282 687

Noclegi:

- 📍 Hotel i Restauracja UluBIOny,
Kostrzyn, ul. Rynek 5a ☎ 660 444 759
- 📍 Sezony. Restauracja i Hotel, Trzek,
ul. Topolowa 25 ☎ 61 10 10 417
- 📍 Gościniec Piast, Brzeźno,
ul. Kolejowa 1b ☎ 723 968 775
- 📍 GT Noclegi, Kostrzyn,
ul. Wrzesińska 11a ☎ 508 280 868
- 📍 Kopex Apartamenty, Kostrzyn,

- ul. Poznańska 57 ☎ 602 655 740
- 📍 Pensjonat Karino, Iwno,
ul. Park Mielżyńskich 1/1
☎ 607 821 159
- 📍 Pensjonat Paskal, Czerlejnko,
ul. Kostrzyńska 26,
☎ 502 628 584
- 📍 Pałac w Gułtowach, Gułtowy,
ul. Pałacowa 1 ☎ 797 901 079
- 📍 Smakosz - noclegi, Skałowo 16,
☎ 61 81 87 783

Bibliografia:

- Matysek K., 2012, *Dzieje Kostrzyna. Fakty i wydarzenia z 750-letnich dziejów Kostrzyna*, Gmina Kostrzyn, Kostrzyn.
- Matysek K., 2012, *Przewodnik po Kostrzynie i okolicach*, Gmina Kostrzyn, Kostrzyn.
- Matysek K., 2016, *Kostrzyn i okolice w legendzie i historii...*, Gmina Kostrzyn, Kostrzyn.
- Matysek K., 2015, *Znaki historii w Kostrzynie i okolicach*, Gmina Kostrzyn, Kostrzyn.
- Krzyślak B., 1999: *Iwno*, Wydawnictwo WBP, Poznań.
- Libicki M., Libicki P., 2010, *Dwory i pałace wiejskie w Wielkopolsce*, wyd. Rebis, Poznań, 2010, s. 88-89.
- Łęcki W. (red), 2012, *Leksykon Krajoznawczo-Turystyczny Powiatu Poznańskiego*, Powiat Poznański, Poznań.
- Margasińska V., Odrobny W., Oscypiuk K., Oscypiuk J., 2005, *Szlakiem Osadnictwa Ołęderskiego w Gminie Nekla*. Społeczny Komitet Renowacji Cmentarzy Ołęderskich w Gminie Nekla, Nekla.
- Szał Ł., 2016, *Ocena potencjału turystycznego gminy Kostrzyn na podstawie wielowymiarowej analizy porównawczej gmin powiatu poznańskiego*, WNGiG UAM, Poznań.
- Szał Ł. 2020, *Gmina Kostrzyn – Rok Ewarysta Estkowskiego w: Duma Wielkopolski*, wyd. Polska Press Grupa, Poznań, s. 52.
- Ścisłowski W., 2001, *Rymy z nad Cybiny*, Gmina Kostrzyn, Kostrzyn.
- Artykuły w Kostrzyńskim ABC z serii: *Zostań Turystą w swojej gminie*, autorstwa: Biłska A., Kemnitz M., Szał Ł.



▲ Plac Kurdeszowy ze zbiornikiem wodnym wieczorem, fot. J. Czubak



Urząd Miejski w Kostrzynie

Odwiedź naszą stronę:

WWW.KOSTRZYN.WLKP.PL

Napisz do nas:

UM@KOSTRZYN.WLKP.PL

Znajdź nas:

 @ KOSTRZYN.GMINA

 @ GMINAKOSTRZYN



Zadanie realizowane jest w ramach projektu pn. „Budowa ciągu pieszo-rowerowego w Kostrzynie łączącego dwie drogi powiatowe jako wsparcie transportu miejskiego oraz dojazdu do węzłów przesiadkowych PKP i KKP” współfinansowanego przez Unię Europejską z Europejskiego Funduszu Rozwoju Regionalnego w ramach Wielkopolskiego Regionalnego Programu Operacyjnego na lata 2014 –2020.