


naj...
najmniejszy rezerwat LAS LIŚCIĄSTY w PROMNIE
6,09 ha powierzchni!
przyrodzi w Parku JARZĄB BREKINIA
przy jeziorze Drążnynek
ok. 180 lat

naj...
najmniejszy rezerwat LAS LIŚCIĄSTY w PROMNIE
6,09 ha powierzchni!
przyrodzi w Parku JARZĄB BREKINIA
przy jeziorze Drążnynek
ok. 180 lat

Park Krajobrazowy Promno

Mapa w skali 1 : 25 000



Park Krajobrazowy Promno

Informacje ogólne

Data utworzenia: 1993 r.

Powierzchnia: 3363,86 ha

Powierzchnia otuliny: 2379,68 ha

Położenie fizycznogeograficzne: Równina Wrzesińska, Pojezierze Gnieźnieńskie

Położenie administracyjne: powiat poznański, gminy: Pobiedziska i Kostrzyn

Cele ochrony:

- ochrona i zachowanie wyraźnie wykształconego krajobrazu polodowcowego
- zachowanie trwałości oraz różnorodności biologicznej ekosystemów leśnych wraz ze spontanicznymi procesami ich dynamiki
- zachowanie populacji rzadkich i chronionych gatunków roślin, zwierząt i grzybów oraz ich siedlisk
- zachowanie cennych ekosystemów, w tym: bagiennych, leśnych, łąkowych, murawowych, wodnych i zarosłowych
- utrzymanie walorów kulturowych
- utrzymanie struktury przestrzennej terenów z uwzględnieniem swoistych cech miejscowego krajobrazu

● Park Krajobrazowy Promno jest jednym z najmniejszych w Polsce, ale jest to w tym przypadku jego ogromnym atutem. Podczas 12-kilometrowego spaceru można przejść przez cały Park i doświadczyć bogactwa wielkopolskiej fauny i flory. Ta zachwyca szczególnie wiosną, kiedy masowo kwitną rośliny runa leśnego, a także jesienią, gdy można podziwiać w wielobarwnej scenarii wiekowy drzewostan.

● Teren Parku Krajobrazowego Promno ukształtował lodolód, dzięki czemu nie brakuje tutaj efektownych i malowniczych pasm pagórków. Różnica wysokości między taflami jezior a otaczającymi je wzniesieniami sięga czasem ponad 20 metrów, co przynosi do myśli raczej górskie niż nizinne tereny. Strone zbocza, jeziora, źródła i oczka wodne – wszystko to sprawia, że Park cieszy się ogromną popularnością wśród okolicznych mieszkańców. By w pełni docenić jego walory, warto przemierzać go na piechotę. Podczas takich spacerów można zauważyć kolejną pamiatkę po lodolodzie – polodowcowe gliny. Gdy spadnie deszcz, pokryją buty szarą mazią. W zachodniej i wschodniej części Parku dominują sosny, z kolei w części centralnej rosną takie gatunki, jak: graby, buki, dęby szypułkowe, brzozy, klony zwyczajne, jawory. Przy odrobinie szczęścia w runie leśnym można znaleźć dziko rosnące prześliczne storczyki, np. kruszczyka szerokolistnego. Warto wybrać się też w rejon Nowej Góry, gdzie rosną drzewa objęte ścisłą ochroną gatunkową – jarzęby brekinia. W Parku Krajobrazowym Promno znajduje się kilkanaście jezior, które nadają mu niepowtarzalny charakter. Przywodzą na myśl czasy, gdy ingerencja człowieka w naturę była znikoma – jeziora otoczone są lasami, a część z nich nadal zachwyca czystą, przejrzystą wodą. To właśnie one są ostoją wielu rzadkich, w tym również chronionych, gatunków roślin. To tu, koło jeziora Kazanie można natknąć się na dwa gatunki rosiczek: okrągłolistną i długolistną.



Warto zobaczyć

- masowe kwitnienie roślin runa leśnego w okresie wiosennym
- malownicze jezioro Dębiniac
- wiekowe drzewostany liściaste w jesiennej scenarii
- leszczynowe zagajniki, które chętnie odwiedza orzesznica w poszukiwaniu orzechów laskowych. Park Krajobrazowy Promno to jedyne miejsce występowania tego ssaka w Wielkopolsce, nie spodziewajmy się jednak go spotkać – orzesznica jest płochliwa, a dni przesypana w ukryciu
- krajobraz przekształcony w wyniku działalności „wodnych inżynierów” – bobrów

Warto zwiedzić

- Skansen Miniatur w Pobiedziskach

Po sąsiedztwie, poza granicami Parku, na historycznym Szlaku Piastowskim znajduje się wyjątkowy skansen – park miniatur, na terenie którego podziwiać można makietki obiektów historycznych i fragmentów zabudowy wielkopolskich miast. Zgromadzono tu miniatury 37 budowli, wykonanych w skali 1:20. Jesteś ciekaw, jak wygląda dach Katedry Poznańskiej? Koniecznie udaj się na zwiedzanie skansenu. W parku znajdziesz także kolekcję wykonanych z drewna rzeźb nawiązujących do mitologii słowiańskiej.

- Kościół farny w Pobiedziskach

Kościół pw. św. Michała Archanioła jest najcenniejszym zabytkiem Pobiedzisk. Budynek powstał na przełomie XIII i XIV wieku i należy do najstarszych kościołów gotyckich w Wielkopolsce. Zdecydowanie wart uwagi jest obraz przedstawiający św. Michała Archanioła pochodzący z 1621 r. oraz rzeźby Matki Boskiej Bolesnej z II połowy XV w.

- Grodzisko pierścieniowate w okolicy Kociałkowej Góry

W głębi lasu, nieopodal wsi Kociałkowa Góra znajduje się pierścieniowate grodzisko, które zamieszkiwane było między VI a VIII wiekiem. Stanowisko odkryte zostało w 1929 r., a w 1967 r. wpisane do rejestru zabytków. Na jego terenie znaleziono fragmenty ceramiki, zwęglone ziarna zbóż, kości zwierzęce. Dziś niewiele wskazuje na to, że tu, w głębi lasu, kilkanaście wieków temu tętniła życiem ludzka osada.



Dla lubiących wyzwania

Pomimo swoich niewielkich rozmiarów Park Krajobrazowy Promno zapewni ci wyczerpujące i szalenie przyjemne doświadczenia. Jesteś ciekaw, jak wygląda dach Katedry Poznańskiej? Koniecznie udaj się na zwiedzanie skansenu. W parku znajdziesz także kolekcję wykonanych z drewna rzeźb nawiązujących do mitologii słowiańskiej.

Pomimo swoich niewielkich rozmiarów Park Krajobrazowy Promno zapewni ci wyczerpujące i szalenie przyjemne doświadczenia. Jesteś ciekaw, jak wygląda dach Katedry Poznańskiej? Koniecznie udaj się na zwiedzanie skansenu. W parku znajdziesz także kolekcję wykonanych z drewna rzeźb nawiązujących do mitologii słowiańskiej.

Pomimo swoich niewielkich rozmiarów Park Krajobrazowy Promno zapewni ci wyczerpujące i szalenie przyjemne doświadczenia. Jesteś ciekaw, jak wygląda dach Katedry Poznańskiej? Koniecznie udaj się na zwiedzanie skansenu. W parku znajdziesz także kolekcję wykonanych z drewna rzeźb nawiązujących do mitologii słowiańskiej.



Warto przeżyć

- Wycieczkę ścieżką przyrodniczo-leśną w Jezierzach

Mamy dwie możliwości – wybrać dłuższy lub krótszy wariant naszej wyprawy. Warto zdecydować się na dłuższy marsz i przemierzyć malownicze lasy i okolice tzw. Jezior Babskich. Wczesną wiosną w otw. strefie drzewa rozpoczyna się będzie zachwycający dywan z obszarów kwitnących zawiłków. Taki spacer to nie tylko przyjemność dla oka, ale i dla ucha, rozpoczyna się bowiem wiosenny koncert skrzydlatych śpiewaków. Z dnia na dzień kolejne ptaki powracające z zimowisk dołączają do prastego chóru i wspiewują miłose deklaracje. W tych wyjątkowych okolicznościach przyrody spacer można wydłużyć aż do jeziora Baba. Na trasie obserwować możemy ślady aktywności bobrów. Jeśli dopisze nam szczęście, może uda się zaobserwować pojawiającego się tu zimą norodka.

- Rajd rowerowy po pobiedziskiej morenie czołowej

Rzeźba terenu Parku została ukształtowana przez lodolód, dzięki temu możemy dziś zachwycać się malowniczymi pasmami pagórków i falistych wzniesień. Pokonanie takiej trasy to wyzwanie, będzie to jednak niezapomniane doświadczenie. Biegające przez lasy ścieżki nierzadko są wąskie, a przejeżdżające rowerzysty będą muskać gałęzie drzew i krzewów. Strony podjazd po piaszczystym podłożu można jednak zakończyć krótką przerwą na chłonięcie dźwięków i zapachów lasu.

- Pokazy strzelania z kuszy wałowej i gigantycznego trebusza w Grodzisku Pobiedziskim

Warto odwiedzić zlokalizowany tuż za skansenem miniatur zrekonstruowany gród piastowski. To okazja do podziwiania kolekcji ekostanów i wieżowniczych maszyn obłąkanych, a nawet do wypróbowania niektórych eksponatów. Z pewnością niezapomnianą przeżył dostarczyć obsługę 10-metrowego trebusza – olbrzymiej kotapulty, która miała pociśki na odległość nawet 200 metrów!



Konkurs krajoznawczy

Przygotowaliśmy dla Ciebie Plecak kolekcjonera krajoznawcy.

Jesteś spostrzegawczym turystą, który odwiedza wielkopolskie parki krajoznawcze? W naszych przewodnikach znajdziesz grafiki przedstawiające jedno z charakterystycznych miejsc w parku krajoznawczym. Twoim zadaniem jest je odnaleźć. Wskazówki znajdziesz w rozdziale „Parkometr” przewodnika z serii „Kierunek Krajoznawczy”, dostępnego bezpłatnie na naszej stronie internetowej.

Aby wziąć udział w konkursie, zrób selfie w miejscu zasyfrowanym na grafice z przewodnika. Opatrz je tytułem i opisem zawierającym Twoją relację z odkrywania krajoznawstwa.

Fotografię razem z tytułem i opisem wyślij e-mailem na adres: kolekcjoner_krajoznawczy@zpkw.pl Czekają atrakcyjne nagrody!

Tu znajdziesz wskazówki do konkursu



Kącik przyrodnika

Kalendarz fenologiczny

I styczeń

● Trwają gody puszczyków, dla których stare liście lasu w Parku Krajobrazowym Promno są doskonałym siedliskiem. Zima to najlepszy okres, by nocami prowadzić nasłuch odzywających się sów.

● Głęboko w ziemnych norach, zagrożone w całkowitej hibernacji, zimę spędzają występujący w Parku przedstawiciele pilchowatych: orzesznica i popielica.

II luty

● Chociaż krajobraz jest jeszcze prawie zupełnie zimowy, kwitnąc zaczyna objętość ochroną wawrzynek wilczełyko, którego kwiaty – pojawiające się na gałęziach wcześniej niż liście – przepięknie pachną.

● Na gałęziach leszczyn pojawiają się zapylane przez wiatr kwiatostany – z późniejszej obfitości orzechów laskowych będąc korzystaly popielice i orzesznice.

III marzec

● Stopniowo rozpoczyna się kwitnienie wiosennych geofitów, z których słynie teren Parku – pierwsze zakwitają złoć, przyłasczki i miodunki, potem dołączają do nich ziarnopłony.

● W słoneczne dni lasy liściaste Parku rozbrzmiewają godowym bębieniem dzięciołów – na terenie Parku można spotkać wszystkie ich gatunki występujące na niżu zachodniej Polski.

IV kwiecień

● Do kwitnących geofitów dołączają zawiłe gajowce, zawiłe żółte i kokorycze puste. Kwiecień to czas spektakularnych widoków łąk kwitnących roślin, gdy las znajduje się w tzw. aspekcie wiosennym.

● Z zimowego snu budzą się orzesznice. Po wybudzeniu intensywnie żerują – wczesną wiosną nie obfityje w orzechy i nasiona drzew, więc jedzą też pączki drzew, owady i kwiaty.

V maj

● Większość geofitów wiosennych w runie lasu już przekwitła lub wkrótce to zrobi. Zastępują je inne, nie mniej pięknie kwitnące gatunki, m.in. konwalia majowa i dąbrowka rozłogowa.

● Ze snu zimowego budzą się większe kuzynki orzesznicy – popielice. To właśnie popielica widnieje w logo Parku Krajobrazowego Promno.

VI czerwiec

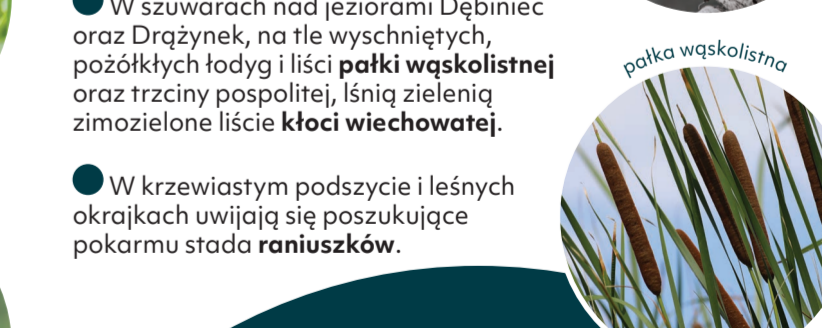
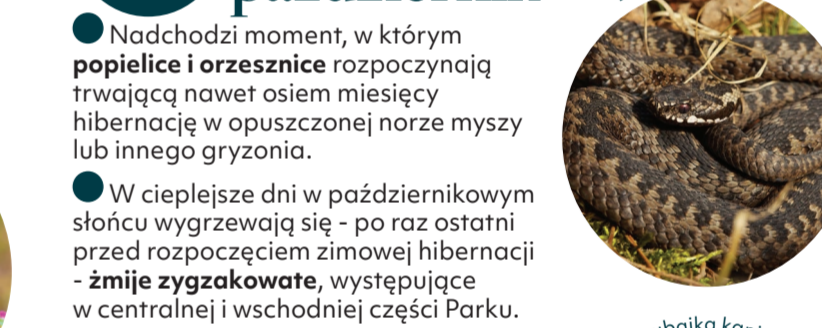

● W lasach liściastych Parku kwitną chronione miodowniki melisowate oraz zachwycające zarówno wyglądem, jak i zapachem lilie złotogłów.

● Liście większości geofitów wiosennych dawno zamarły – spełniły swoje zadanie, produkując przechowywane w organach podziemnych zapasy. To dzięki nim rośliny będą mogły przetrwać w stanie uśpienia aż do następnego roku.

VII lipiec

● Na powierzchni jezior w Parku kwitną tzw. elodeidy: grzybień biały i grązele żółte. Na ich unoszących się na powierzchni liściach przesiadują żaby wodne.

● Nocami w gęstym podszycie intensywnie żerują orzesznice, dni spędzając w swoich komfortowych, wplecionych w gałęzie gniazdach – nie gardząc jednak dziuplami i budkami legowymi.



VIII sierpień

● Rodzą się młode popielice, ale już za parę tygodni będą przygotowywały się do zimowego snu – mają mało czasu! Na szczęście o tej porze roku jest dużo nasion drzew i owadów.

● W wilgotnych miejscach, zwykle nieopodal zbiorników wodnych, kwitną sadzeć konopiaste, młdym zapachem swych kwiatów przyciągając chmury motyli.

IX wrzesień

● Nocami w lasach Promna rozbrzmiewają potężne głosy byków jelenia szlachetnego – trwa rykownik, podczas którego byki konkurują ze sobą o dostęp do łań.

● Popielice i orzesznice gromadzą zapasy Huszczy na zimę, bardzo intensywnie żerując.

X październik

● Nadchodzi moment, w którym popielice i orzesznice rozpoczynają trwającą nawet osiem miesięcy hibernację w opuszczonej norze myszy lub innego gryzonia.

● W cieplejsze dni w październikowym słońcu wygrzewają się – po raz ostatni przed rozpoczęciem zimowej hibernacji – żmija zyzgawkowata, występująca w centralnej i wschodniej części Parku.

XI listopad

● Po opadnięciu liści z drzew światło ponownie dociera do dna lasów liściastych w Parku – tym razem jednak nie wykorzystują go geofity, za to leśna ściółka obfityje w grzyby.

● Jesienne deszcze przesiakają przez dno lasu, a leżące tam martwe drewno – którego w naturalnym lesie nigdy za wiele! – nasiąka wodą, przyczyniając się do jej retencji w środowisku.

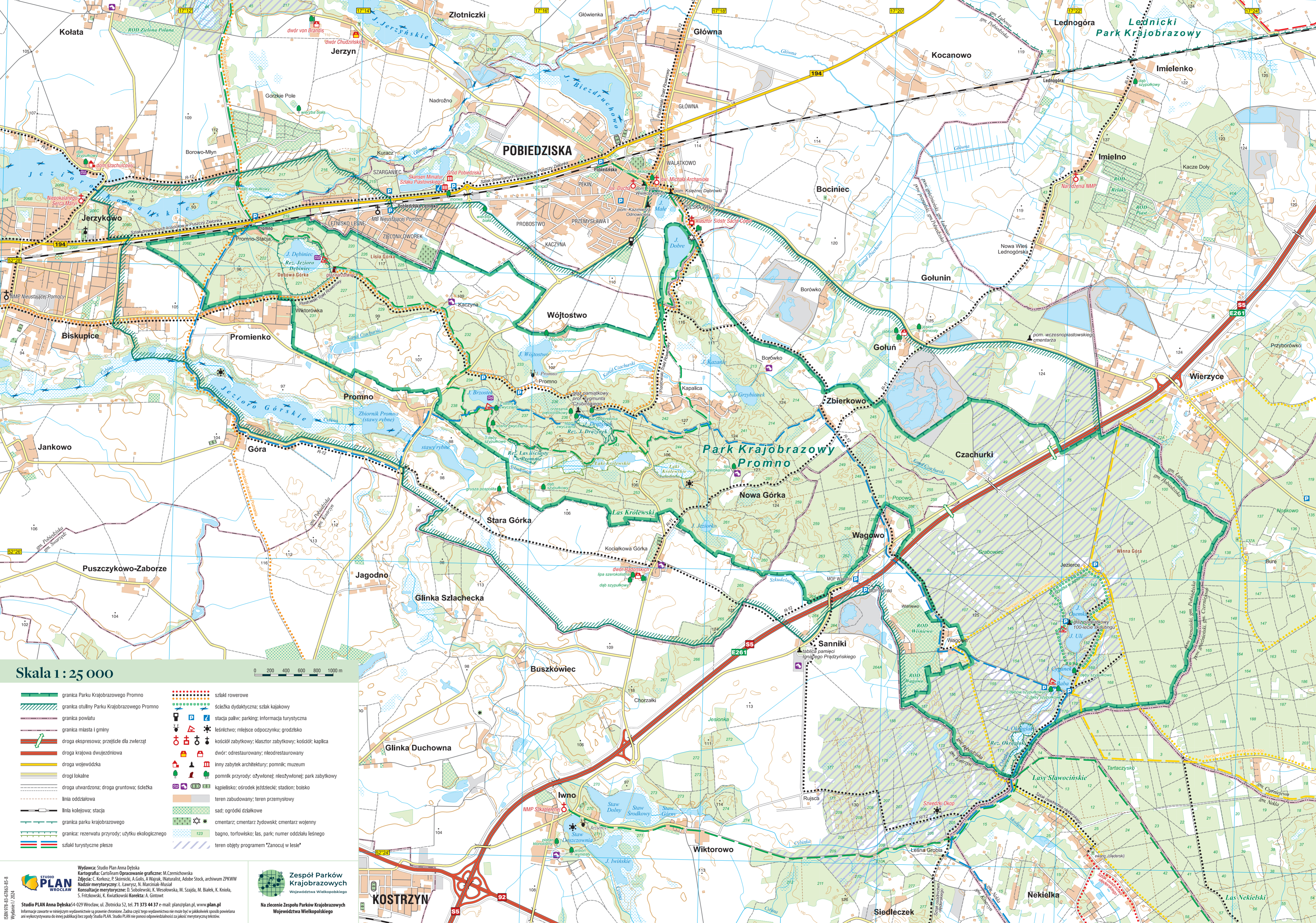
XII grudzień

● W szwarach nad jeziorami Dębiniac oraz Drążnynek, na łąkach wyschniętych, pożyłkowych podgrybi liści i palki wąskolistnej oraz trzciny pospolicie, palki zielenią zimozielone liście kłoci wiechowatej.

● W krzewiastym podszycie i leśnych okrajkach uwijają się poszukujące pokarmu stada ranuszków.



i Punkt informacji turystycznej
Skansen Miniatur w Pobiedziskach
tel.: 579 665 665
e-mail: miniatury@osir.pobiedziska.pl
www.miniatury.pobiedziska.pl
www.facebook.com/SkansenMiniatur/



Skala 1 : 25 000

- | | | | |
|--|--|--|--|
| | granica Parku Krajobrazowego Promno | | szlaki rowerowe |
| | granica otuliny Parku Krajobrazowego Promno | | ścieżka dydaktyczna; szlak kajakowy |
| | granica powiatu | | stacja paliw; parking; informacja turystyczna |
| | granica miasta i gminy | | leśnictwo; miejsce odpoczynku; grodzisko |
| | droga ekspresowa; przebieg dla zwierząt | | kościół zabytkowy; klasztor zabytkowy; kościół; kaplica |
| | droga krajowa dwujęzdniowa | | dwór; odrestaurowany; nieodrestaurowany |
| | droga wojewódzka | | inny zabytek architektury; pomnik; muzeum |
| | drogi lokalne | | pomnik przyrody; ożywionej; nieożywionej; park zabytkowy |
| | droga utwardzona; droga gruntowa; ścieżka | | kaplica; kościół; stacja; stadion; boisko |
| | linia oddziałowa | | teren zabudowany; teren przemysłowy |
| | linia kolejowa; stacja | | sad; ogródki działkowe |
| | granica parku krajobrazowego | | cmentarz; cmentarz żydowski; cmentarz wojenny |
| | granica rezerwatu przyrody; użytku ekologicznego | | bagno, torfowisko; las; park; numer oddziału leśnego |
| | szlaki turystyczne plesze | | teren objęty programem "Zanocuj w lesie" |