



Atrakcje turystyczne Okolice Poznania



SPIS TREŚCI

Mapa atrakcji turystycznych Metropolii Poznań	3
10 największych atrakcji turystycznych wokół Poznania	6
Historia i architektura	7
Przyroda	19
Sport i rekreacja	26
Podróżowanie po okolicach Poznania ..	28
Atrakcje nietuzinkowe	41
Szlaki tematyczne	46
Gry turystyczne	53
Informacja turystyczna	54

Poznańska Lokalna Organizacja Turystyczna

pl. Kolegiacki 17, 61-841 Poznań
tel. 61 878 55 06
www.visitpoznan.pl

Powiat Poznański

ul. Jackowskiego 18, 60-509 Poznań
tel. 61 841 05 00, 61 222 89 70
www.powiat.poznan.pl

Fot. na okładce: Urząd Miejski w Mosinie, A. Cierieszko
(2x), Nadrzewna Osada

Folder powstał we współpracy z Powiatem Poznań-
skim, gminami członkowskimi PLOT i Kolejami
Wielkopolskimi.

Projekt współfinansowany przez



ISBN 978-83-64826-14-6



9 788364 826146

Poznań 2024
Wydawnictwo bezpłatne

Historia i architektura

- 1 Muzeum Pałac w Rogalinie
- 2 Zamek w Kórniku
- 3 Muzeum Narodowe Rolnictwa i Przemysłu Rolno-Spożywczego w Szreniawie
- 4 Muzeum Pszczelarstwa w Swarzędzu
- 5 Muzeum Przyrodniczo-Łowieckie w Uzarzewie
- 6 Muzeum – Pracownia Literacka Arkadego Fiedlera w Puszczykowie
- 7 Muzeum Polskiej Motoryzacji w Puszczykowie
- 8 Muzeum Powstańców Wielkopolskich w Lusowie
- 9 Muzeum Śremskie
- 10 Muzeum im. O. M. Żelazka w Chłudowie
- 11 Swarzędzkie Centrum Historii i Sztuki
- 12 Baszta Halszki w Szamotułach
- 13 Wiatrak w Rogierówku
- 14 Pałac Jankowice
- 15 Pałac Biedrusko
- 16 Dwór Skrzyńki
- 17 Dworzec Puszczykowo
- 18 Kościół i klasztor pocysterski w Owińskach
- 19 Kościół św. Mikołaja Biskupa w Skokach
- 20 Sanktuarium maryjne w Tulcach
- 21 Kościół św. Krzyża w Buku
- 22 Sala miejska-dawna synagoga w Buku
- 23 Galeria Sztuki w Mosinie

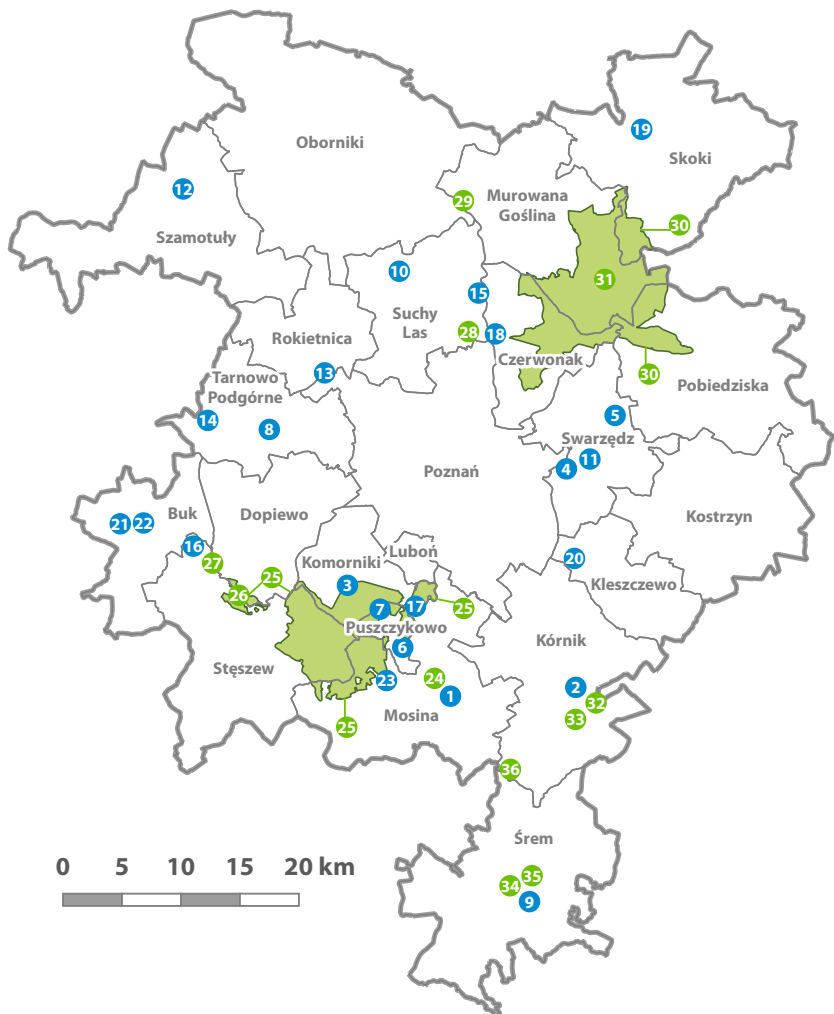
Przyroda

- 24 Dęby Rogalińskie
- 25 Wielkopolski Park Narodowy
- 26 Trzcieleńskie Bagno
- 27 Źródło Żarnowiec
- 28 Łysy Młyn
- 29 Rezerwat „Śnieżycowy Jar”
- 30 Park Krajobrazowy „Puszcza Zielonka”
- 31 Arboretum Leśne w Zielonce
- 32 Arboretum Kórnickie
- 33 Promenada im. Wisławy Szymborskiej w Kórniku
- 34 Promenada nad Wartą w Śremie
- 35 Śremskie Zoo
- 36 Przyrodnicza ścieżka dydaktyczna „Bobrowy Szlak”

Atrakcje turystyczne Metropolii Poznań

Historia i architektura

Przyroda



Sport i rekreacja

- 37 Park Wodny „Octopus”
- 38 Kórnickie Centrum Rekreacji i Sportu OAZA
- 39 Swarzędzkie Centrum Rekreacji i Sportu
- 40 Śremski Sport
- 41 Centrum Rekreacji Oborniki
- 42 Centrum Rozwoju Kultury Fizycznej AKWEN w Czerwonaku
- 43 Tarnowskie Termy
- 44 Tarnowskie Tężnie
- 45 Tężnia solankowa w Kostrzynie
- 46 Statek spacerowy w Kórniku
- 47 Przystań Kowale
- 48 Plaża miejska w Pobiedziskach
- 49 Plaża miejska w Śremie
- 50 Plaża w Lusowie
- 51 Plaża w Potrzebowie
- 52 Owocowa Plaża
- 53 Jezioro Swarzędzkie
- 54 Jump Space – park trampolin Śrem
- 55 Dystrykt Laser Tag Śrem
- 56 Cascader Park Kobylnica
- 57 Park Linowy Adrenalina Oborniki
- 58 Nadrzewna Osada
- 59 Centrum Aktywności Frajda w Kostrzynie
- 60 Black Water Links Tarnowo Podgórne
- 61 SPA_Iarnia^{DAY SPA}

Atrakcje nietuzinkowe

- 62 Kładka pieszo-rowerowa w Owińskach
- 63 Skansen Miniatur Szlaku Piastowskiego
- 64 Gród Pobiedziska
- 65 Makieta kolejowa Borówiec
- 66 Wieża widokowa – Dziewicza Góra
- 67 Traperska Osada
- 68 E1 Gokart
- 69 Park Dzieje
- 70 DELI Park

Szlaki tematyczne

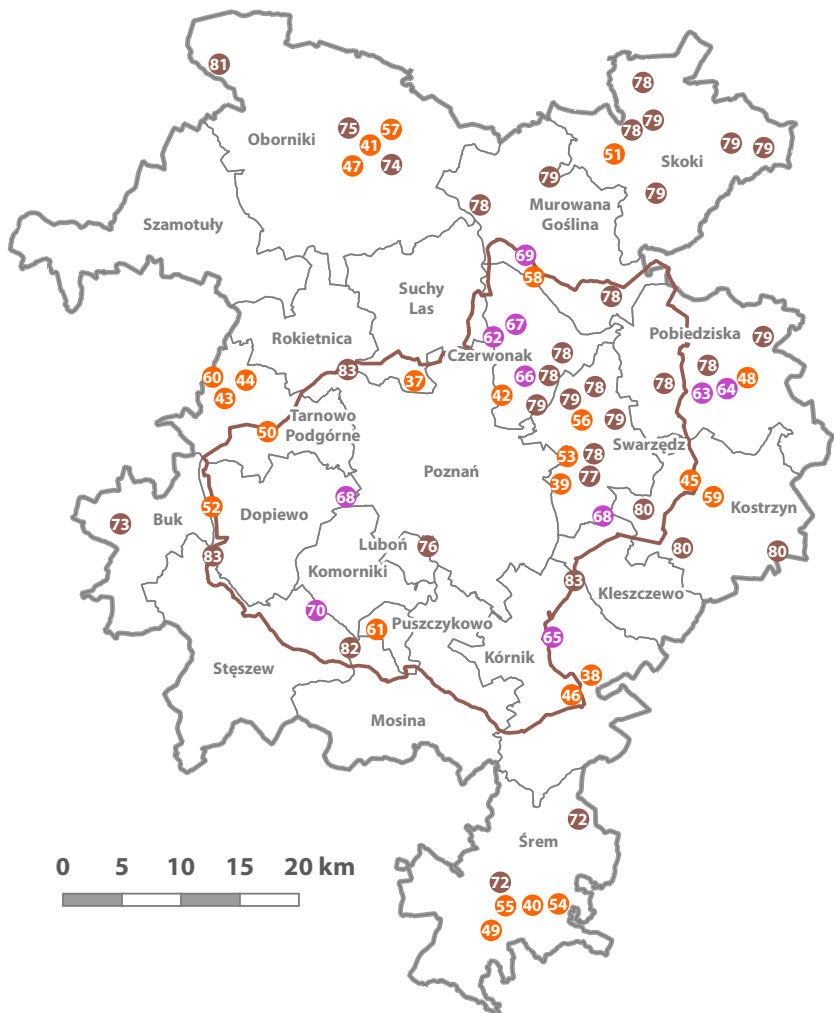
- 71 Szlak Kulinaryny Smaki Powiatu Poznańskiego
- 72 Miejska trasa turystyczna po prawobrzeżnym Śremie/ Poznaj historię
- 73 Trasa spacerowa po starówce w Buku
- 74 Obornicki Szlak Tajemnic
- 75 Obornicki Szlak Zaczarowanych Miejsc
- 76 Luboński Szlak Architektury Przemysłowej
- 77 Swarzędzki Szlak Meblowy
- 78 Szlak Legend Puszczy Zielonki
- 79 Szlak Kościołów Drewnianych wokół Puszczy Zielonki
- 80 Szlak Kościołów Drewnianych Gminy Kostrzyn
- 81 Leśna ścieżka edukacyjna przy zamku w Stobnicy
- 82 Aktywna Trójka – trasy trzech aktywności po WPN
- 83 Pierścień rowerowy dookoła Poznania

Atrakcje turystyczne Metropolii Poznań

Sport i rekreacja

Atrakcje nietuzinkowe

Szlaki tematyczne



10 największych atrakcji turystycznych wokół Poznania

1 Pałac w Rogalinie

Imponująca rezydencja arystokratyczna w krainie sędziwych dębów.

1 24 83

2 Kórnik

Zamek Białej Damy wśród kwiatów i drzew w urokliwym miasteczku nad jeziorem.

2 32 33 38 46 83

3 Wielkopolski Park Narodowy

Prawdziwa ostoja natury pół godziny od centrum Poznania.

3 25 26 61 70 82 83

4 Pobiedziska na Szlaku Piastowskim

Szlak pierwszych władców Polski w miniaturowej i potężny gród ze średniowiecznymi machinami oblężniczymi.

63 64 78

5 Muzeum Arkadego Fiedlera w Puszczykowie

Rodziny dom pisarza-podróżnika pełen egzotycznych zbiorów, otoczony ogrodem z rzeźbami z najdalszych stron świata.

6

6 DELI Park

Dziecięca kraina marzeń: park rozrywki i edukacji u wrót parku narodowego.

25 70

7 Muzeum Narodowe Rolnictwa i Przemysłu Rolno-Spożywczego w Szreniawie

Rolnictwo na wiele sposobów: od radła przez owce po samoloty.

3

8 Park Dzieje

Historyczny park rozrywki ze spektakularnymi nocnymi widowiskami plenerowymi.

58 69 83

9 Puszcza Zielonka

Leśna kraina rowerzystów, biegaczy, wędrowców i miłośników architektury drewnianej.

30 31 42 51 58

66 67 69 78 79 83

10 Dolina Warty

Na wodzie i nad wodą największej rzeki regionu.

9 18 24 25 29 34

36 42 47 62 72 74 75

Znajdź atrakcje oznaczone kolorowymi numerami i dowiedz się, co możesz zrobić i przeżyć w danym miejscu.



W zamku w Kórniku



Dęby Rogalińskie

Historia i architektura

Okolice Poznania były miejscem wielu istotnych bitew, zarówno za czasów Władysława Łokietka, jak i podczas Powstania Wielkopolskiego w latach 1918-1919. Przez okolice Poznania przejeżdżały i zatrzymywały się postaci historyczne, z Napoleonem Bonapartem na czele. Tutaj budowały swoje siedziby wielkie rody, jak to uczynili w Kórniku Górkowic oraz ich następcy Działyńscy. Śladem tego dziedzictwa są liczne dwory i pałace. Z podpoznańskimi miejscowościami związani są też słynni Polacy, choćby pochodząca z Kórnika poetka-noblistka Wisława Szymborska czy związany z Wierzeńcą August Cieszkowski – społecznik, filozof i reformator. Okolice Poznania obfitują w wielorakie atrakcje. Każdy znajdzie coś dla siebie: od średniowiecznych grodów, przez drewniane kościołki, liczne muzea, po urządzone z przepychem pałace.



1 Muzeum Pałac w Rogalinie



foto: Archiwum Muzeum Narodowego w Poznaniu

Rogalin
ul. Arciszewskiego 2
Gmina Mosina
tel. 61 813 88 00
www.rogalin.mnp.art.pl



We wnętrzach rezydencji znajduje się muzeum, którego **zbiory przybliżają historię arystokratycznego rodu Raczyńskich**. Ekspozycja obejmuje również **powozownię** oraz **Galerię Malarstwa** z obrazami m.in. Matejki, Chełmońskiego czy Malczewskiego, jednych z najbardziej znaczących polskich malarzy drugiej połowy XIX stulecia. W pałacu największe wrażenie wywołuje wnętrze **imponującej biblioteki**.

Galeria
Malarstwa
– kolekcja
blisko 300
obrazów



foto: L. Gajdek

F 8 km

Mosina



2 Zamek w Kórniku

foto: A. Ciereszko



Kórnik
ul. Zamkowa 5
Gmina Kórnik
tel. 61 817 00 81
www.bkpan.poznan.pl

Poznań

Kórnik

Obecnie **XIX-wieczny neogotycki zamek** ma wygląd i charakter nawiązujący do budowli obronnych. Mieści się tu dziś **muzeum**, w którym znajdują się m.in. obrazy mistrzów polskich i europejskich, kolekcje numizmatyczne, militaria polskie i wschodnie oraz zbiory etnograficzne i przyrodnicze z Australii i Oceanii. Obiekt można zwiedzać, korzystając z **gry turystycznej-questu „Zamek w Kórniku”**.

Legenda głosi, że zamkowe komnaty nawiedzane są przez ducha Białej Damy



E 4,7 km

Kórnik



3 Muzeum Narodowe Rolnictwa i Przemysłu Rolno-Spożywczego w Szreniawie

foto: A. Ciereszko



Szreniawa
ul. Dworcowa 5
Gmina Komorniki
tel. 61 810 76 29
www.muzeum-szreniawa.pl

Poznań

Szreniawa

Muzeum prezentuje **zabytki dotyczące dziejów wsi, rolnictwa i przemysłu rolno-spożywczego** z terenu całej Polski. Ponadto organizuje liczne **imprezy i pokazy** m.in. wypieku chleba, wyrobu masła, świąc, jesiennych prac polowych, pracy wozu strażackiego, dawnych wiejskich zwyczajów weselnych i świątecznych. Wizytę w Szreniawie warto połączyć ze spacerem do pobliskiego Mauzoleum Bierbaumów (wieża widokowa z ekspozycją historyczną) i na ścieżkę „Wokół starej wieży”.

Ważąca blisko 9 500 kg samobieżna lokomobila parowa z 1919 r.



G 0,3 km

Szreniawa



4 Muzeum Pszczelarstwa w Swarzędzu



Swarzędz
ul. Poznańska 35
Gmina Swarzędz
tel. 61 651 18 17
www.muzeum-szreniawa.pl

Poznań
Swarzędz

foto: Archiwum Muzeum Narodowego Rolnictwa w Szreniawie

5 Muzeum Przyrodniczo-Łowieckie w Uzarzewie



Uzarzewo
ul. Akacyjowa 12
Gmina Swarzędz
tel. 61 818 12 11
www.muzeum-szreniawa.pl

Poznań
Uzarzewo

foto: Archiwum Muzeum Narodowego Rolnictwa w Szreniawie

Skansen stanowi **unikatowy w skali europejskiej zbiór uli** ilustrujący w ekspozycji plenerowej historię bartnictwa i pszczelarstwa na ziemiach polskich. Wśród eksponatów znalazły się oryginalne ule w kształcie poznańskiego ratusza, wiejskiego gajka i niedźwiedzia. Na terenie Skansenu można zobaczyć **wystawę poświęconą owadom użytkowym** w Polsce i na świecie. Sztandarową imprezą muzeum jest sierpniowy piknik „Miodowe lato w skansenie”.



Neorenesansowy pałac otoczony rozległym parkiem z wieloma pomnikowymi okazami drzew mieści **ekspozycję na temat historii łowiectwa**: broń, akcesoria i trofea łowieckie. W stajni-powozowni pokazane jest **środowisko przyrodnicze Wielkopolski** i zasiedlająca je fauna, a w nowoczesnym pawilonie można zobaczyć **kolleksję zwierząt z różnych stron świata**, upolowanych przez Adama Smorawińskiego, oraz wystawę **różnokolorowych papug**.

Wielka Piątka Afryki



foto: P. Basirski

D 1 km
Swarzędz



C 3,7 km
Kobylnica



6 Muzeum – Pracownia Literacka Arkadego Fiedlera w Puszczykowie




foto: A. Cieszczo

Puszczykowo
ul. Słowackiego 1
tel. 61 813 31 90
61 813 37 94
www.fiedler.pl



Muzeum mieści się w starym domu rodziny Fiedlerów. Zgromadzono w nim **najciekawsze pamiątki i trofea z wypraw Arkadego Fiedlera**, pisarza i podróżnika oraz jego synów. Originalną atrakcją jest **replika legendarnego żaglowca Krzysztofa Kolumba Santa Maria** w skali 1:1. W Ogrodzie Kultur i Tolerancji wokół muzeum można podziwiać również **Bramę Słońca z Boliwii**, kalendarz Azteków czy **posąg z Wyspy Wielkanocnej**. Duże zainteresowanie budzi też **replika samolotu Hurricane** i **wystawa o polskich lotnikach** walczących podczas II wojny światowej w bitwie o Anglię.



Replika
żaglowca
Krzysztofa
Kolumba

foto: Archiwum Muzeum-Pracowni Literackiej A. Fiedlera



7 Muzeum Polskiej Motoryzacji w Puszczykowie



foto: Archiwum Muzeum Polskiej Motoryzacji w Puszczykowie

Puszczykowo
ul. Klasztorna 7
Miasto Puszczykowo
tel. 515 261 262

[www.facebook.com/
MuzeumPolskiejMotoryzacjiwPuszczykowie](https://www.facebook.com/MuzeumPolskiejMotoryzacjiwPuszczykowie)



Główna część zbiorów to **ponad 150 modeli motocykli** produkowanych w Polsce. Do perełek kolekcji należą motocykl Podkova z 1939 roku oraz **Osa M50 (M52) – legenda polskich skuterów**. Muzeum prezentuje też inne pojazdy, m.in. lokomobilę parową, słynnego **Fiata 508** z 1936 roku oraz legendę polskiego rolnictwa – ciągnik Ursus C-45 Bombaj. W piwnicy funkcjonuje **Golf Klub Puszczykowo**, czyli symulator gry w golfa, z piłkarzami, bilardem i... makietą kolejową.

Główną częścią
ekspozycji są polskie
motocykle



foto: Archiwum Muzeum Polskiej Motoryzacji w Puszczykowie



8 Muzeum Powstańców Wielkopolskich w Lusowie



Lusowo
ul. Ogrodowa 3a
Gmina Tarnowo Podgórne
tel. 61 814 69 52
www.muzeumlusowo.pl



Muzeum nosi imię gen. Józefa Dowbora Muśnickiego. Prezentuje **ekspozyty związane z powstańcami wielkopolskimi**. Równie ważną częścią ekspozycji są pamiątki związane z gen. Dowborem-Muśnickim i jego rodziną, zwłaszcza córkami Janiną i Agnieszką, które zginęły w 1940 roku w Katyniu i Palmirach. Ostatnia **część ekspozycji dotyczy walk Wielkopolan poza granicami regionu w latach 1919-1920**, a więc m.in. w wojnie polsko-bolszewickiej.

Mundury i broń z czasów powstania



fot. P. Basiński

9 Muzeum Śremskie



Śrem
ul. Mickiewicza 89
Gmina Śrem
tel. 61 283 59 38
www.muzeum.srem.pl



Muzeum Śremskie to **zabytkowa willa** oraz nowoczesny **pawilon wystawowy i sala widowiskowa**. W ramach stałej ekspozycji prezentuje m.in. kopię dziecięcej zbroi renesansowej, zbiór kusz oraz armatkę, którą ponoć w samobójczej próbie wykorzystał hrabia Edward Raczyński. Muzeum jest też **miejscem licznych wystaw oraz koncertów**, które latem odbywają się w muzealnym ogrodzie, sięgającym aż do promenady nad Wartą.

Ozdobą muzeum są efektowne rzeźby plenerowe Magdaleny Abakanowicz



fot. G. Pawlak

H 9,2 km
Paleździe



F 20,3 km
Czempiń



10 Muzeum im. O. Mariana Żelazka w Chludowie



fot. P. Barański

Chludowo

Poznań

Chludowo
ul. Kościelna 15
Gmina Suchy Las
tel. 61 811 65 50
(rezerwacja wizyty)
chludowo.werbisci.pl/muzeum-ojca-mariana-zelazka

Ekspozycja obejmuje **część indyjską, poświęconą osobie patrona-słynnego misjonarza, oraz zbiory związane z prof. Piotrem Nawrotem** – misjonarzem, odkrywcą i badaczem muzyki baroku misyjnego. W muzeum można zobaczyć między innymi makietę redukcji jezuickiej (osady misyjnej) z Ameryki Południowej, tradycyjne stroje, instrumenty muzyczne, przedmioty liturgiczne oraz rękodzieło. Przed budynkiem odsłonięto ławeczkę z figurą patrona muzeum.

11 Swarzędzkie Centrum Historii i Sztuki



fot. R. Wojtynek

Swarzędz

Swarzędz
ul. Bramkowa 6
Gmina Swarzędz
tel. 61 279 85 94
www.muzeum-swarzedz.pl

Nowoczesne muzeum w dawnej remizie strażackiej. W środku zaprezentowano **historię i różnorodność kulturową miasta**. Można tam odbyć wirtualną wycieczkę po dawnym Swarzędzu, obejrzeć kolekcję ocalałych macew i wcielić się w rolę strażaka. Nawiązaniem do miejscowych tradycji jest oryginalny **warsztat stolarski**, a także stanowiska ze stolarską gwarą i budowaniem wirtualnych mebli.

Muzeum prezentuje m.in. przedmioty należące do o. M. Żelazka



fot. Archiwum Urzędu Gminy Suchy Las

Ekspozycja przypomina o wielokulturowej historii miasta



fot. A. Nowacki

A 1,8 km
Chludowo



D 1 km
Swarzędz



12 Baszta Halszki w Szamotułach

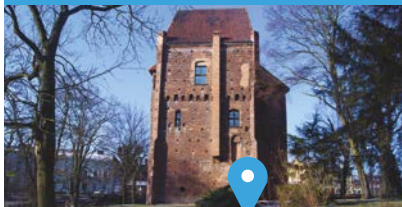


foto: Archiwum Muzeum Zamek Górków w Szamotułach

Szamotuły
ul. Wroniecka 30
Gmina Szamotuły
tel. 61 292 18 13
www.zamek.org.pl



Późnogotycka wieża wzniesiona w XV wieku była **wkomponowana w ciąg murów obronnych wokół zamku**. Swą nazwę zawdzięcza księżnej Elżbiecie Ostrogskiej, zwanej Halszką. W XVI wieku z rozkazu króla Zygmunta Augusta księżna miała zostać wydana za mąż wbrew swej woli za Łukasza III Górkę. Ten, wedle legendy, osadził ją na 14 lat w baszcie, nakładając na jej twarz czarną metalową maskę. Dziś wieża jest **siedzibą muzeum**, w którego zbiorach znajduje się między innymi **kolekcja ikon**. Losy księżnej Halszki i dzieje miasta można poznać, korzystając z **gry turystycznej-questu „Śladami Czarnej Halszki”** oraz gry muzealnej „Muzeum Zamek Górków w Szamotułach”.

W czerwcu w parku
obok baszty Halszki
odbywa się UFO
- Uliczny Festiwal
Osobliwości



foto: P. Basirski

1,4 km
Szamotuły



13 Wiatrak w Rogierówku




foto: Archiwum Muzeum Pierwszych Piastów na Lednicy

Kiekrz
ul. Muzealna 7
Gmina Rokietnica
tel. 61 848 20 51
www.lednicamuzeum.pl



Historia wiatraka sięga przynajmniej 1905 r. Prawdopodobnie budowniczym był młynarz Griebisch. Wiatrak stanowi **unikatową konstrukcję w Wielkopolsce**: jest to **drewniany wiatrak holender** wzniesiony na planie ośmiokąta i wyposażony w **alternatywny napęd parowy**, używany w bezwietrzne dni. Cały napęd wiatrowy wykonany został z egzotycznego drzewa gwajakowego, zastosowano też liny z konopi i wełny wielbłądziej. Obecnie w wiatraku mieści się **ekspozycja młynarska**.



Wiatrak
holender
na planie
ośmiokąta

foto: Archiwum Muzeum Pierwszych Piastów na Lednicy

1,2,3 km
Kiekrz



14 Pałac Jankowice



foto: T. Koryl

Jankowice
ul. Ogrodowa 2
Gmina Tarnowo Podgórne
tel. 61 10 10 400
www.palacjankowice.pl

Jankowice
Poznań

15 Pałac Biedrusko



foto: Archiwum Urzędu Gminy Suchy Las

Biedrusko
ul. 1 Maja 82
Gmina Suchy Las
tel. 793 330 036
www.zamekbiedrusko.pl

Biedrusko
Poznań

Pałac **to najstarszy w regionie obiekt w stylu klasycyzmu romantycznego**, zbudowany na przełomie XVIII i XIX wieku. W 1831 roku gościł tu Adam Mickiewicz. Obecnie słynie jako **miejsce licznych spotkań, koncertów i wystaw**. Wokół pałacu rozciąga się **rozległy park** ze ścieżkami spacerowymi, ścieżką dendrologiczną, stawem z czterema wyspami i licznymi pomnikami przyrody. Na aktywnych czeka siłownia zewnętrzna, plac zabaw i efektowny **niski park linowy**.

Neorenesansowy obiekt wzniesiony w latach 1877-80 przez Ludwika Huhna dla Albrechta Ottona von Treskow. Piętrowy, z kwadratową wieżą i filarówymi gankami, nakryty płaskim dachem z **bogato dekorowanymi wnętrzami**. Gościli tu Wilhelm II i Ferdinand Foch. W **parku obok pałacu** znajduje się **amfiteatr**, altana westchnień, **stawy**, **fontanna** i **okazały Panteon Powstania Wielkopolskiego**. Na terenie pałacu ma siedzibę **Muzeum Wojskowe i Architektury Wnętrz**. Ponadto w pałacu działa hotel i restauracja.

Dzieci chętnie korzystają z parku linowego



foto: T. Koryl

Przy pałacu powstał Panteon Powstania Wielkopolskiego



foto: Archiwum Pałacu Biedrusko



16 Dwór Skrzynki



Skrzynki
ul. Parkowy 1
Gmina Stęszew
tel. 691 838 221
www.dworskrzynki.pl



Ośrodek szkoleniowo-konferencyjny Powiatu Poznańskiego w zrewitalizowanym zabytkowym dworze. Pokoje inspirowane są atrakcjami turystycznymi poszczególnych gmin aglomeracji poznańskiej. W piwnicy prezentowana jest **wystawa dotycząca historii obiektu** oraz ekspozycje czasowe. Obiekt leży na **szlaku kulinarnym Smaki Powiatu Poznańskiego**, a w miejscowej restauracji można spróbować wielu **lokalnych produktów**. W dworze regularnie odbywają się zróżnicowane **wydarzenia kulturalne**.



Dwór Skrzynki to siedziba szlaku kulinarnego Smaki Powiatu Poznańskiego

foto. Archiwum Dworu Skrzynki



Otusiz

17 Dworzec Puszczykowo



Puszczykowo
ul. Wczasowa 1
tel. 61 819 45 63
(restauracja)
www.puszczykowo.pl,
www.lokopuszczykowo.pl



Stacja w Puszczykowie, słynnym podpoznańskim lotnisku, **istnieje od 1897 r.** Pierwszy budynek dworca wzniesiono natomiast w roku 1904. Ostateczny kształt z charakterystyczną **wieżyczką zegarową** zyskał w 1910 r. i od tego czasu pozostał niezmienny. Od roku 1983 jest zabytkiem, a dziś funkcjonuje tu **restauracja**. Naprzeciw dworca, po drugiej stronie torów, stoi poniemiecki bunkier przeciwołamkowy z czasów II wojny światowej. Na dworcu rozpoczyna się **Szlak Letniska Puszczykowo**.

Niemiecki bunkier naprzeciw dworca



foto. P. Bariski



Puszczykowo



18 Kościół i klasztor pocysterski w Owińskach



fot. Archiwum Urzędu Gminy Czerwonak

Owińska
pl. Przemysława
Gmina Czerwonak
tel. 61 812 67 37
www.owinska.pl
www.niewidomi.edu.pl



Klasztor został wzniesionych ok. 1250 r. Dziś można podziwiać **późnobarokowy kościół św. Jana Chrzciciela**, a w klasztornych murach znajduje się Specjalny Ośrodek Szkolno-Wychowawczy dla Dzieci Niewidomych. W przyległym parku powstał **jedyny w Europie Park Orientacji Przemysłowej**, gdzie niewidome dzieci uczą się poruszania w terenie (otwarty również dla zwiedzających). Po wcześniejszym uzgodnieniu można też odwiedzić unikatowe **Muzeum Tyflogiczne** oraz **Aromatorium – Bibliotekę Zapachów**.



Jedyny w Europie na taką skalę Park Orientacji Przemysłowej

fot. Archiwum PLOT



19 Kościół św. Mikołaja Biskupa w Skokach



fot. K. Luibawa

Skoki
ul. Kościelna 7
Gmina Skoki
www.gmina-skoki.pl
www.parafiaskoki.pl



Ta niewielka malownicza świątynia została zbudowana **w latach 30. XVIII wieku**, na miejscu wcześniejszego kościoła. Wyróżnia ją konstrukcja słupowo-ramowa, wypełniona ceglami. W istocie jest to **odmiana muru pruskiego**. **Wnętrze** jest utrzymane w zdobnym **rokokowym stylu**. Kościół jest częścią **Śzlaku Kościołów Drewnianych wokół Puszczy Zielonki**.



Świątynię wyróżnia konstrukcja słupowo-ramowa

fot. J. Pindych




20 Sanktuarium maryjne w Tulcach



foto: M. Pawlik

Tulce
ul. Pocztowa 1
Gmina Kleszczewo
tel. 61 870 50 55
www.parafiatulce.pl



21 Kościół św. Krzyża w Buku

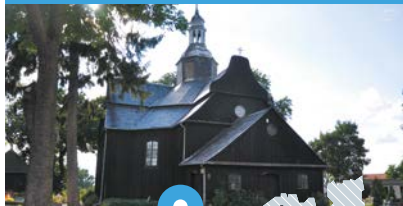
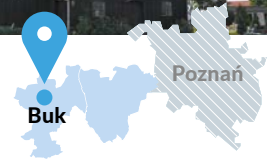


foto: N. Wejmann

Buk
ul. Bohaterów
Bukowskich 20
Gmina Buk
tel. 61 814 01 41
www.sanktuarium-buk.pl



Kościół pw. Narodzenia NMP został wzniesiony w I połowie XIII wieku z fundacji Łodziów w stylu późnoromańskim. Był przebudowany w XV, XVI i pod koniec XVIII wieku. Jest jednym z dziesięciu sanktuariów maryjnych na prawie papieskim znajdujących się na terenie archidiecezji poznańskiej. Znajduje się na **Szlaku Romańskim**. We wnętrzu znajdują się: **Figura Tuleckiej Pani z 1500 r.**, barokowy ołtarz główny i ołtarze boczne z XVII wieku.

Ten zabytkowy **drewniany kościół** został zbudowany w **1760 r.** Zachował się do naszych czasów z oryginalnymi malowidłami przedstawiającymi sceny z życia św. Wojciecha. Do **najcenniejszych przedmiotów** z wyposażenia świątyni należą **krucyfiks i kamienna kropielnica** z przełomu XV i XVI wieku. Przy kościele zachowała się **drewniana dzwonnica z 1757 r.** oraz figura „Ecce Homo” z 1762 r.

Drewniana dwukondygnacyjna dzwonnica z 1860 r.



E 6,8 km
Gądko



Malowidła przedstawiają sceny z życia św. Wojciecha



foto: N. Wejmann

H 2 km
Buk



22 Sala Miejska – dawna synagoga w Buku

foto: Archiwum Urzędu Miasta i Gminy w Buku



Buk
ul. Mury 5
Gmina Buk
tel. 61 888 44 61, 663 425 453
www.salamiejska.buk.gmina.pl

Żydzi zaczęli się osiedlać w Buku po II rozbiorze Polski. Istniejącą bożnicę wzniesiono w 1893 r. w stylu neoromańskim. Była bogato zdobiona malowidłami i mozaikami oraz rzęściec oświetlona wspinałymi żyrandolami. Podczas II wojny światowej została zdewastowana przez hitlerowców. W 2018 r. budynek wyremontowano z przeznaczeniem na **cele kulturalne**. W środku znajduje się między innymi **ekspozycja historyczna miasta Buk**.

23 Galeria Sztuki w Mosinie

foto: Archiwum Urzędu Miejskiego w Mosinie



Mosina
ul. Niezłomnych 1
Gmina Mosina
tel. 61 819 15 91
www.galeriamosina.pl

Galeria mieści się we wnętrzach **dawnej synagogi** z końca XIX wieku. Na parterze prezentuje **cykliczne wystawy malarstwa, rzeźby**, rysunku, grafiki, tkaniny, a także instalacje, nowe media oraz filmy animowane. Na piętrze organizowane są **wystawy historyczne** i fotograficzne. Obiekt jest też miejscem prelekcji popularnonaukowych, spotkań z artystami, kameralnych koncertów i wieczorów poetyckich. W pobliżu galerii przy promenadzie nad Kanałem Mosińskim stoi pomnik **Eleganta z Mosiny**.

Sąsiad galerii – Elegant z Mosiny



foto: Archiwum Urzędu Miejskiego w Mosinie



Przyroda

Okolice Poznania obfitują w liczne lasy i jeziora. Zaledwie 15 km na południe od Poznania znajduje się Wielkopolski Park Narodowy czy pobliski Rogaliński Park Krajobrazowy. Odmienne w charakterze, choć równie atrakcyjne są tereny na północny-wschód od miasta z Parkiem Krajobrazowym Puszcza Zielonka oraz Parkiem Krajobrazowym Promno. Przyrodniczy obraz okolic Poznania uzupełniają rozległe połacie Puszczy Noteckiej, doliny rzek (Warty, Wełny, Cybiny, Wiryńki) i małe, ale atrakcyjne rezerwy przyrody.



24 Dęby Rogalińskie



foto: A. Cieroszko

Rogalin
ul. Arciszewskiego 2
Gmina Mosina
tel. 61 813 88 00
www.rogalin.mnp.art.pl
zpkww.pl



Na terenie Rogalińskiego Parku Krajobrazowego można zobaczyć **wspaniałe okazy dębów** szypułkowych (ponad 1400). Wiele z nich to pomniki przyrody. Najsłynniejsze z nich to **Lech** (6,33 m obwodu), **Czech** (7,35 m obwodu, niestety martwy od 1992 r.) i **Rus** (9,15 m obwodu, ok. 800 lat: najgrubszy w rogalińskiej dąbrowie i **najstarszy dąb w Polsce**) oraz dąb Edward (6,18 m obwodu). Majestatyczne drzewa rosną nieopodal pałacu, w urokliwej scenierii parku krajobrazowego.

Kruche, wiekowe gałęzie wymagają specjalnego podparcia



foto: W. Malina



25 Wielkopolski Park Narodowy



foto: P. Lysakowski

Tereny na południe od Poznania, w trójce miast Puszczykowo-Stęszew-Mosina Jeziora, tel. 61 898 23 23 (Muzeum Przyrodnicze WPN) <https://wpn.gov.pl>

Tereny parku nazywane są „**żywym muzeum form połodowcowych**”. Urozmaicony krajobraz tworzą rozległe **las**, **jeziora** i **malownicze oczka wodne, wzniesienia i mokradła**. Przez park przebiegają liczne szlaki: piesze, rowerowe i konne. Do najciekawszych tras należą: szlak wzdłuż Jeziora Góreckiego z widokiem na Wyspę Zamkową – oraz ścieżki edukacyjne: „Osowa Góra-Jezioro Budzyńskie”, „Na tropach łądogrodu” i „Nadwarciańska”. Park w pigułce można poznać podczas wizyty w **Muzeum Przyrodniczym w Jeziorach**.

Muzeum pokazuje dzikich mieszkańców parku



foto: Archiwum Urzędu Miejskiego w Mosinie

26 Trzcielińskie Bagno




foto: M. Janoszewski

Trzcielińskie Bagno na północ od Stęszewa Gmina Dopiewo <https://wpn.gov.pl>



Ten **obszar ochrony ścisłej jest częścią Wielkopolskiego Parku Narodowego**. Obejmuje 38,14 ha, w tym silnie zarastające i bagniste Jezioro Trzcielińskie w dolinie rzeki Samicy. Jest **miejscem lęgowym ponad 60 gatunków ptaków**, więc warto wybrać się tutaj z lornetką, a obserwacje najlepiej prowadzi z **wieży ornitologicznej**. Można tu spotkać m.in. czajkę, czapłę siwą, błotniaka stawowego, myszołowa zwyczajnego, kanię rudą, a także żurawia i wilgę.

Można tu spotkać m.in. czapłę siwą



foto: M. Bartkowiak



27 Źródło Żarnowiec



Na południe od
wsi Żarnowiec
Gmina Sęszew/
Gmina Dopiewo
www.dopiewo.pl

Jedyny w regionie **źródło-pomnik przyrody**, a jednocześnie **jedyny** **źródło typu wywierzyskowego, charakterystyczne** raczej **dla wyżej położonych terenów**. Wypływająca ze zbocza woda tworzy **kaskadę z małymi oczkami** i daje początek strumieniowi, który uchodzi do przepływającej w pobliżu Samicy. Malownicza okolica budzi skojarzenia z górami. Otoczenie źródła jest dobrze zagospodarowane (wiata, ławki, miejsce na ognisko, plac zabaw) i zachęca do pikników.




fot. P. Basiński

*Przy źródle
można skorzystać
z gry terenowej
Zielony Punkt
Kontrolny*



28 Łysy Młyn



Biedrusko
ul. Poznańska 2b
Gmina Suchy Las
tel. 692 704 099
www.wlin.pl

Ośrodek Edukacji Leśnej „Łysy Młyn” mieści się w **zabytkowym drewnianym młynie**. Obok przebiega malownicza **ścieżka dydaktyczna** brzegiem młyńskiego stawu i znakowana trasa biegowa, prowadząca w sąsiedztwie Warty wśród okazałych dębów. Rowerzyści mogą dotrzeć na miejsce, korzystając z bezpiecznej drogi rowerowej z poznańskiego Radojewa do Biedruska. Parking przy Łysym Młynie to **doskonale miejsce na piknik**.



fot. P. Basiński

*Można tu zajrzeć
do gniazda bielika*



H 3,7 km

Otuszt



H 5,8 km

Bolechowo



29 Rezerwat „Śnieżycowy Jar”



foto: K. Moracz

Okolice Starczanowa
Gmina
Murowana Goślina
www.visitpoznan.pl

Starczanowo



Rezerwat powołany dla **ochrony** jednego z niezliczonych w Wielkopolsce **stanowisk śnieżycy białej** (rośliny górskiej). Wczesną wiosną **kwitnąca śnieżycza tworzy tu przepiękny biały dywan**. Przy okazji wizyty warto odwiedzić położone w pobliżu nad Wartą malownicze **grodzisko średniowieczne**, zwane **Ostrowem Radzimskim**. **Uwaga: rezerwat jest położony na terenie Poligonu Biedrusko** i jest dostępny wyłącznie w niektóre weekendy w roku.

Kwitnąca śnieżycza zapowiada wiosnę



B 8,4 km

Murowana Goślina



30 Park Krajobrazowy „Puszcza Zielonka”



foto: Archiwum PLOT

Gminy: Czerwonak,
Kiszkowo,
Murowana Goślina,
Pobiedziska, Skoki, Swarzędz
www.turystyka.puszcza-zielonka.pl
zpkww.pl



Położony na północny wschód od Poznania jest doskonałym miejscem na **rodzinny wypoczynek i rekreację**. **Sieć szlaków rowerowych** w parku należy do najciekawszych w Wielkopolsce. Wytyczono tu również szlaki piesze, pielgrzymkowe, kajakowy, konny, a także Szlak Legend i unikatowy Szlak Kościołów Drewnianych, na którym można poznać drewnianą architekturę sakralną tych terenów. W samym sercu parku, w miejscowości Zielonka, można odwiedzić **Arboretum Leśne**, prezentujące bogatą kolekcję roślin z Polski i całego świata.

Do doskonałe
miejsce na
rodzinną
wycieczkę




M. Kuleczka

BC



31 Arboretum Leśne w Zielonce



Zielonka 6
Gmina Murowana Goślina
tel. 664 703 274
arboretumzielonka.up.poznan.pl



foto: P. Basziński

32 Arboretum Kórnickie



Kórnik
ul. Zamkowa 5 (wejście)
Gmina Kórnik
tel. 61 817 00 33
www.idpan.poznan.pl

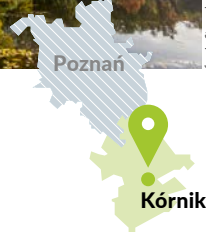


foto: A. Cieszczo

Wyjątkowe miejsce, położone nad stawami w dolinie Trojanki w samym sercu Puszczy Zielonki. Uwagę przyciąga **bogata kolekcją roślin** z Polski i całego świata, w tym dużą kolekcją wrzosów. Wśród alejek rozmieszczone są **rzeźby plenerowe**. Przy arboretum funkcjonuje restauracja i obiekt noclegowy, można tu zorganizować ognisko. Zakamarki parku najlepiej zwiedzać, korzystając ze **ścieżek dydaktycznych** oraz **gry terenowej** - questu.

Atrakcją
arboretum są
rzeźby plenerowe




foto: P. Basziński

Wiele osób przyjeżdża do Kórnika podziwiać kwitnące magnolie



foto: Archiwum Arboretum Kórnickiego

B 7,4 km
Murowana Goślina



E 4,7 km
Kórnik



33 Promenada im. Wisławy Szymborskiej w Kórniku

foto: M. Janczewski



Poznań

Kórnik

Wschodni brzeg Jeziora Kórnickiego w Kórniku
Gmina Kórnik
www.kornik.travel

Trasa dla spacerowiczów i rowerzystów, prowadząca wzdłuż Jeziora Kórnickiego z Kórnika do Bnina. Po drodze wiele atrakcji: **kładka przez jezioro, molo, platforma widokowa**, kolorowa fontanna, kamienna mapa nieba, oryginalna **ławeczka Wisławy Szymborskiej**, zaskakujące instalacje i rzeźby plenerowe i klimatyczne kafejki. Z przystani przy promenadzie kursuje **statek spacerowy** po Jeziorze Kórnickim.

Na ławeczce Szymborskiej przysiadł kot z jednego z jej wierszy



foto: Ł. Grzegorzewski



34 Promenada nad Wartą w Śremie

foto: Archiwum Urzędu Miejskiego w Śremie



Poznań

Śrem

Południowy brzeg Warty w centrum Śremu
Gmina Śrem
www.srem.pl

To idealne miejsce do aktywnego spędzania czasu. Promenada jest **trasą spacerowo-rowerową** o długości **około 2 km**. Podczas spaceru miłośnicy przyrody mogą zobaczyć **12 pomników przyrody**. Przy Promenadzie ustawione są pomniki/ławeczki oraz plac zabaw dla dzieci.

Ławeczka pomnikowa Heliodora Święcickiego – założyciela i pierwszego rektora Wszechnicy Piastowskiej (od 1920 r. Uniwersytetu Poznańskiego)



foto: Archiwum Urzędu Miejskiego w Śremie



35 Śremskie Zoo



Śrem
ul. Poznańska 15
(Park im. Powstańców
Wielkopolskich)
Gmina Śrem
www.srem.pl



foto: Archiwum Urzędu Miejskiego w Śremie

36 Przyrodnicza ścieżka dydaktyczna „Bobrowy Szlak”



Czmoniec (początek ścieżki
przy drodze na północ od wsi)
Gmina Kórnik
www.kornik.travel

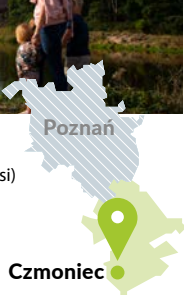


foto: W. Gospodarek

Park im. Powstańców Wielkopolskich w Śremie to miejsce, gdzie znajduje się urokliwe mini zoo. Można tu spotkać wiele interesujących gatunków zwierząt, w tym kozy, **alpaki**, **mundzaki chińskie**, **emu**, **bydło górskie**, pawie, bażanty, papugi faliste oraz króliki. W obrębie mini zoo znajduje się także malownicze **oczko wodne**, w którym pływają różnorodne ryby ozdobne. Wśród nich można spotkać jesiotry, karpie oraz szubunkiny, które przyciągają wzrok swoją barwną i elegancką sylwetką.

Atrakcją mini
zoo są figury
afrykańskich
zwierząt



foto: Archiwum Urzędu Miejskiego w Śremie

Ta urokliwa ścieżka biegnąca przez Rogaliński Park Krajobrazowy poprowadzona jest przez **tereny leśne** i obszary **łąk nadrzecznych**, zapewniając niepowtarzalne widoki na starorzecza Warty oraz jej naturalne rozlewiska. Ścieżka składa się z **9 punktów z tablicami informacyjnymi**. Powstały **trzy warianty ścieżki o różnych stopniach trudności**: żółty – 1 km przeznaczony dla najmłodszych, zielony – ok. 2,5 km przeznaczony dla średnio wytrwałych, czerwony – 4 km dla zaawansowanych. Na trasie ścieżki znajduje się **wieża widokowa**.

Z wieży widokowej
na ścieżce można
podziwiać krajobraz
doliny Warty



foto: Archiwum Starostwa Powiatowego w Poznaniu

F 21,2 km

Czempin



E 14,8 km

Kórnik



Sport i rekreacja

Przez tereny wokół Poznania przebiegają setki kilometrów szlaków pieszych i rowerowych, dzięki którym można poznać zarówno zabytki, jak i przyrodę, tworzące razem podmiejski krajobraz. W okolicach Poznania znajdują się liczne kompleksy sportowe i parki wodne, a spragnieni mocniejszych wrażeń mogą skorzystać z oferty parków linowych. Na potrzebujących relaksu i odpoczynku czekają nowoczesne i nietuzinkowo urządzone objekty spa.



37 Park Wodny „Octopus”

foto: Archiwum Urzędu Gminy Suchy Las



Suchy Las
ul. Szkolna 18
Gmina Suchy Las
tel. 61 892 62 70
www.octopus.suchylas.pl

W tym **nowoczesnym parku wodnym** każdy znajdzie coś dla siebie: sześciotorowy basen zapewniający idealne warunki do rekreacyjnego pływania, a także basen rekreacyjny wyposażony w liczne atrakcje m.in. **leżanki wodne, gejzer powietrzny, masaże** czy **wreszcie zjeżdżalnie**. Obok pływalni w obiekcie mieści się **bowling, restauracja** oraz bogato wyposażone studio konferencyjno-biznesowe.

foto: Archiwum Parku Wodnego „Octopus”



Doskonałe
miejsce
rozrywki dla
całej rodziny

A 1,8 km

Poznań Strzeszyn



38 Kórnickie Centrum Rekreacji i Sportu OAZA



Poznań

Kórnik
ul. I. Krasickiego 1
Gmina Kórnik
tel. 61 649 88 75, 668 568 266
www.oaza.kornik.pl

Kórnik

Kórnicka OAZA to **nowoczesna pływalnia** z sauną, siłownią i tężnią solankową. Nad Jeziorem Kórnickim działa **OAZA Błonie** – kompleks rekreacyjny z kempingiem, plażą, boiskami, gastronomią i miejscem na ognisko. W sezonie zimowym można skorzystać z **lodowiska**. Latem OAZA zaprasza również na **plażę w Błazejewku** nad Jeziorem Bnińskim.

Świetnie wyposażona siłownia zachęca do dbania o formę



39 Swarzędzkie Centrum Rekreacji i Sportu



Poznań

Swarzędz
ul. Kosynierów 1
Gmina Swarzędz
tel. 61 650 95 20
www.scsir.swarzedz.pl

Swarzędz

Kompleks obejmuje trzy **pełnowymiarowe boiska do piłki nożnej, halę sportową, krytą pływalnię i sztuczne lodowisko**. W pływalni „Wodny Raj” czekają baseny różnej wielkości: sportowy, rekreacyjny z tzw. **dziką rzeką, dwie multimedialne zjeżdżalnie, hydromasaż, basen dla dzieci**. Na terenie kompleksu znajduje się również **kręgielnia, kawiarenka, odnowa biologiczna** i korty tenisowe, a w sąsiedztwie – jeden z największych **skateparków** w regionie.

Skatepark w Swarzędzu - idealne miejsce do wykonywania trików na rowerach, rolkach i deskorolkach



Podróżowanie po okolicach Poznania

POCIĄG



Do większych miejscowości Metropolii Poznań można dojechać Poznańską Koleją Metropolitalną. Dla każdej atrakcji turystycznej podano symbol linii kolejowej (**A-I**), nazwę najbliższej stacji oraz odległość od niej. Rozkład jazdy pociągów jest dostępny na stronie Kolei Wielkopolskich: www.koleje-wielkopolskie.com.pl.

Na trasie Wolsztyn-Stęszew-Poznań regularnie kursują pociągi prowadzone przez parowozy (to jedyna taka atrakcja w Europie). Szczegóły: www.parowozowniawolsztyn.pl

AUTOBUS



Do większości atrakcji Metropolii Poznań można dojechać autobusem. Na liniach miejskich i podmiejskich Poznania i części okolicznych gmin obowiązują te same bilety. Więcej informacji o połączeniach na www.epodroznik.pl, www.jakdojade.pl, www.ztm.poznan.pl i na stronach internetowych poszczególnych gmin.



fol. J. Wencfel

ROWER



Rower to dobry sposób na dotarcie do atrakcji turystycznych Metropolii Poznań. Na rowerze można przejechać całą trasę lub wybrać wariant kombinowany (np. pociąg+rower, samochód+rower). Propozycji atrakcyjnych tras dla miłośników jazdy na dwóch kółkach najlepiej szukać w Przewodniku Niedzielnego Rowerzysty www.powiat.poznan.pl/przewodnik-rowerzysty.

SAMOCHÓD



Wszystkie atrakcje opisane w publikacji są dostępne samochodem.



fol. Archiwum Starostwa Powiatowego w Poznaniu




Poznańska Kolej Metropolitalna



Koleje
Wielkopolskie

40 Śremski Sport

fot. Archiwum Śremskiego Sportu



Poznań



Śrem
ul. Staszica 1a
Gmina Śrem
tel. 61 22 28 680
www.sremskisport.pl

Główną atrakcją obiektu jest **zmodernizowany basen ze strefą saun**, spełniający oczekiwania zarówno amatorów sportów pływackich, jak i miłośników rekreacji wodnej. Obszerna strefa rekreacyjna dla dzieci mieści zjeżdżalnię oraz urządzenia wodne dla małych i większych pociech. Osobny mały basen przeznaczono do nauki pływania. W obiekcie można też korzystać ze **strefy fitness, bowlingu, kortów do squasha i hali sportowej**. Zimą na łyżwiarzy czeka **sztuczne lodowisko**.

41 Centrum Rekreacji Oborniki

fot. Archiwum Centrum Rekreacji Oborniki



Oborniki



Oborniki
ul. Czarnkowska 84
Gmina Oborniki
tel. 61 297 40 83, 887 149 999
(basen), 885 999 015 (bowling)
www.centrumrekreacjioborniki.pl


W skład kompleksu wchodzi **baseny sportowe i rekreacyjne** z trybunami, brodzik, jacuzzi oraz strefa spa. Gratką dla najmłodszych jest **multimedialna zjeżdżalnia rurowa**, starsi docenią prozdrowotne właściwości grotu solnej. Goście mogą też skorzystać z **kręgielni, sali bilardowej i boiska do squasha**. Ponadto w centrum działa klub fitness, gabinet medycyny sportowej, gabinet masażu i lodziarnia. Obiekt jest położony w lesie, obok znajduje się plac zabaw.

Na najmłodszych czekają liczne wodne atrakcje



fot. Archiwum Śremskiego Sportu

Kręgielnia – rozrywka dla starszych i młodszych



fot. Archiwum Centrum Rekreacji Oborniki

F 21,4 km
Czempir



A 1,7 km
Oborniki Wlkp.
Miasto



42 Centrum Rozwoju Kultury Fizycznej AKWEN w Czerwonaku



Owińska
Czerwonak
Koziegłowy

Poznań

fot. M. Deckert

Czerwonak, ul. Leśna 6
(hala sportowa), ul. Portowa 1 (przystań),
Koziegłowy, ul. Piłsudskiego 3 (sala widowiskowa,
pływalnia), Owińska, ul. Plażowa 1 (kąpielisko,
Zielony Labirynt)
Gmina Czerwonak, tel. 61 812 14 04
www.akwenczerwonak.pl

Czerwonacki AKWEN to wiele obiektów rekreacyjnych. Przez cały rok można korzystać z **pływalni w Koziegłowach** z basenami rekreacyjnym i sportowym, letnim wodnym placem zabaw oraz strefą saun, siłownią i fitness. W cieplejszych miesiącach w Czerwonaku funkcjonuje AKWEN Marina – **przystań z wypożyczalnią kajaków** i domkiem grillowym. W Owińskich w sąsiedztwie wyciągów wakeboardowych działa AKWEN Tropicana – **kąpielisko w egzotycznym klimacie** oraz gratka dla dzieci – Zielony Labirynt.

AKWEN
Tropicana –
idealne miejsce
wypoczynku
nad wodą



fot. M. Deckert

43 Tarnowskie Termy




fot. Archiwum Tarnowskich Term

Tarnowo Podgórne
Poznań

Tarnowo Podgórne
ul. Nowa 54
Gmina Tarnowo Podgórne
tel. 61 625 90 64
www.tarnowskie-termy.pl

Tarnowskie Termy to nowoczesny **kompleks basenowo-rekreacyjny**. Wyjątkowy aquapark, który czerpie **wodę ze źródeł geotermalnych (z głębokości 1200 metrów)**, o temperaturze ponad 45,7°C. **Trzy strefy: rekreacyjna, sportowa i saunarium** z basenami i licznymi **atrakcjami wodnymi** stanowią wielką atrakcję dla dzieci. Na zewnątrz znajduje się ogromna **piaszczysta plaża** wraz z placem zabaw, boiskiem do gry w siatkówkę plażową oraz miejscami do wypoczynku.

Dużym
powodzeniem
cieszy się basen
zewnątrzny




fot. Archiwum Tarnowskich Term



44 Tarnowskie Tężnie

fot. Archiwum Tarnowskich Tęźni




Tarnowo Podgórne
ul. Zachodnia 5
Gmina Tarnowo Podgórne
tel. 61 307 11 82
www.tarnowskie-teznie.pl



Tężnie wykorzystujące **solankę termalną**, pozytywną w Tarnowie Podgórnym. Godzinny spacer w ich sąsiedztwie to odpowiednich trzech dni nad Bałtykiem podczas sztormowej pogody. W chłodniejszych miesiącach dobry mikroklimat zapewnia **wewnętrzne inhalatorium**. Kompleks otoczony jest terenem zielonym z łąką kwiatną i stawem. Tężnie wchodzi w skład **Termalnego Parku Zdrowia**, obejmującego również Tarnowskie Termy oraz Park Tenisowy Tarnowo Podgórne.

W tężniach wykorzystuje się solankę ze źródeł geotermalnych




fot. Archiwum Tarnowskich Tęźni



45 Tężnia solankowa w Kostrzynie

fot. P. Kubiak



Kostrzyn
pl. Kurdeszowy
Gmina Kostrzyn
www.gostir-kostrzyn.pl



Tężnia została zlokalizowana w centrum miasta, przy promenadzie, w rekreacyjnej przestrzeni placu Kurdeszowego. Wykorzystuje solankę pozytywną z uzdrowiska w Dębowcu, tzw. „**Solankę z Zabłocia**”. Oddychanie powietrzem nasyconym aerozolem solankowym bardzo korzystnie wpływa na drogi oddechowe. Tężnia stanowi **obiekt sezonowy**, czynny od wiosny do jesieni.

Nocą tężnia mieni się kolorowymi światłami



fot. P. Kubiak

46 Statek spacerowy w Kórniku



Kórnik
ul. Zamkowa 18 (Port Prowent)
Gmina Kórnik
tel. 502 721 675
www.statekkornik.com.pl



foto: A. Ciereszko

47 Przystań Kowale



Oborniki
ul. Szamotulska 18
Gmina Oborniki
tel. 501 001 099
www.przystankowale.pl



foto: Archiwum Przystani Kowale

Statek oferuje 40-minutowe **rejsy po Jeziorze Kórnickim** połączone z opowieścią o historii miasta. Wycieczka pozwala podziwiać od strony wody **malowniczą panoramę Kórnika**. Rejsy rozpoczynają się w Porcie Prowent na promenadzie w pobliżu zamku, skąd trasa prowadzi do Portu Błonie (ośrodek rekreacyjny, restauracja) i z powrotem. Turystów na pokład zabierają statki Santa Maria i Biała Dama.

Przystań Kowale to **kameralne pole namiotowe** w Obornikach na lewym brzegu Warty. Na miejscu funkcjonuje **wypożyczalnia kajaków** z możliwością organizacji spływu (najczęściej po Warcie i Wełnie). Specjalnością przystani są **tratwy kajakowe**, czyli dwa kajaki połączone podestem i napędzane pagajami. Tratwy wykorzystywane są w czasie wypraw tratwiano-rowerowych wzdłuż południowego skraju Puszczy Noteckiej, na trasie Oborniki-Stobnica.

Trasa statku przebiega w sąsiedztwie promenady



foto: A. Ciereszko

Tratwy kajakowe – oryginalna forma spływów po Warcie



foto: Archiwum Przystani Kowale



48 Plaża miejska w Pobiedziskach

foto: Archiwum Ośrodka Sportu i Rekreacji w Pobiedziskach



Pobiedziska
ul. Kiszowska
Gmina Pobiedziska
osir.pobiedziska.pl



Plaża nad jeziorem Biezdruchowo z boiskiem do siatkówki plażowej oraz **wyciągiem wakeboardowym**. Znakiem rozpoznawczym tego miejsca jest niezwykle **efektowny pomost rekreacyjny**. Przy plaży oraz w budynku obok stadionu miejskiego funkcjonują **wypożyczalnie sprzętu wodnego** (kajaki, rowery wodne, Standing Up Paddle). W Pobiedziskach **rozpoczyna się Szlak Kajakowy Puszczy Zielonki**.

200-metrowy wyciąg zadowoli wszystkich entuzjastów wakeboardingu



foto: K. Koprowiak



49 Plaża miejska w Śremie

foto: Archiwum Urzędu Miejskiego w Śremie



Śrem
ul. Jeziorna
Gmina Śrem
www.srem.pl



Plaża miejska położona nad Jeziorem Grzymisławskim. Można tutaj skorzystać z **siłowni zewnętrznej** lub z **urządzeń street workout**. Są także **boiska do badmintonu, siatkówki** oraz gry w **boule**. Dla fanów sportów wodnych przygotowano **wypożyczalnię kajaków, rowerów wodnych** oraz dwa wyciągi wodne do **wakeboardu**. Na dzieci czeka **plac zabaw i dwie zjeżdżalnie wodne**, a na wszystkich – **kawiarnia**. Zimą przy plaży funkcjonuje **Sauna Lodowiec** – miejsce spotkań morsów.

Wakeboarding – ekscytujący sport wodny



foto: Archiwum Urzędu Miejskiego w Śremie



50 Plaża w Lusowie



Lusowo
ul. Ogrodowa (dojazd na plażę)
Gmina Tarnowo Podgórne
www.osir.pl

Jeziro Lusowskie jest jednym z najczystszych w regionie. Ze względu na obfitość gatunków ryb jezioro **jest chętnie odwiedzane przez wędkarzy**. Do wypoczynku nad jego brzegiem zachęca **nowoczesna plaża** w Lusowie z boiskami sportowymi, pomostem i wypożyczalnią sprzętu wodnego. Wokół akwenu wytyczono **szlak rowerowy**, który przy północnym brzegu prowadzi **romantyczną aleją lipowo-topolową**. Latem Lusowo rozbrzmiewa **muzyką na żywo** podczas **Festiwalu BLusowo**.

Coroczne święto bluesa w Lusowie



fot. Archiwum Urzędu Gminy Tarnowo Podgórne



51 Plaża w Potrzeńcu



Potrzeńcu
ul. Plażowa
Gmina Skoki
www.visitpoznan.pl

Kameralna plaża nad jeziorem Włókna z przestrzenią do gry w minstreetball, koszykówkę i tenisa stołowego. Zejście na plażę ze skarpy możliwe jest dzięki wygodnej drodze dostępnej dla osób z niepełnosprawnością ruchową. Na miejscu funkcjonuje pole biwakowe oraz **wypożyczalnia kajaków i rowerów wodnych**. W Potrzeńcu rozpoczyna się **szlak kajakowy** o długości 12 km, prowadzący przez sześć jezior gminy Skoki.

Na plaży rozpoczyna się Szlak Kajakowy Potrzeńcuńskich Jezior



fot. K. Stefaniak



52 Owocowa Plaża

for. Archiwum Urzędu Gminy Dopiewo



Zborowo
ul. Plażowa 2
Gmina Dopiewo
www.owocowaplaza.pl

Plaża znajduje się w Zborowie nad Jeziorem Niepruszewskim. Przygotowano tu **boiska do plażowej piłki ręcznej, streetballa i siatkówki plażowej, stoły szachowe, plac zabaw dla najmłodszych, miejsce ogniskowe oraz ścieżkę edukacyjną.** Niewątpliwie największą atrakcją plaży są **ogromne rzeźby owoców.** Do dyspozycji turystów pozostaje również pole namiotowo-campingowe oraz przystań wodna. Plażowicze lubią fotografować się na **kolorowym pomoście.**

Plaża znana jest m.in. z okazałych owocowych rzeźb

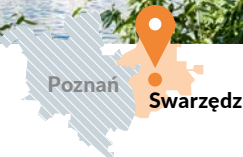


for. Archiwum GOSiR Dopiewo



53 Jezioro Swarzędzkie

for. Archiwum Urzędu Miasta i Gminy Swarzędz



Swarzędz
ul. Kosynierów 1
Gmina Swarzędz
www.swarzedz.pl

To świetne miejsce dla **amatorów wędkarstwa, sportów wodnych** i rekreacji pieszo-rowerowej. Brzegiem biegnie **ścieżka pieszo-rowerowa**, przy której znajdują się: przystań wodna z **wypożyczalnią sprzętu pływającego, place zabaw, urządzenia do treningu ulicznego**, letni pub i kawiarenka, miejsce do leżakowania, tablice edukacyjne i punkt widokowy. Powstała tu **specjalna edukacyjna pieszo-rowerowa ścieżka w Dolinie Cybiny**, która w początkowej części biegnie brzegiem jeziora.

Wokół jeziora prowadzi trasa spacerowa



for. M. Sobczyk



54 Jump Space – park trampolin Śrem



fot. Archiwum Jump Space

Śrem
ul. Gostyńska 51
Gmina Śrem
tel. 507 504 702
www.jumpspace.pl

Śrem

Park trampolin oferuje mnóstwo atrakcji, poczynając od **strefy trampolin** przez **plac parkour** dla miłośników akrobatyki miejskiej po strefy zaawansowanych ewolucji: **trampoliny olimpijskie** i **ścianę trampolin**. Można też spróbować swoich sił na **torze przeszkód**, **zjeżdźalni** czy **ściance wspinaczkowej**. Najmłodszym wiele frajdy zapewnia **małpi gaj**, a większym grupom – gra w **efektownego zbijaka**. Po zakończeniu skoków można zjeść obiad w **pizzerii** funkcjonującej przy obiekcie.

Park stwarza świetne warunki do gry w zbijaka albo dwa ognie




fot. Archiwum Jump Space

F 21,3 km
Czempin



55 Dystrykt Laser Tag Śrem



fot. Archiwum Dystrykt Laser Tag

Śrem
ul. Staszica 4
Gmina Śrem
tel. 729 993 283
www.dystrykt.lt

Śrem

Dystrykt jest **areną do gry w laser tag**, zwany też paintballem laserowym. W trakcie rozgrywki gracze używając realistycznych replik karabinów, próbują trafić przeciwników wiązką laserową. Zabawa wymaga dobrej taktyki oraz pomysłowości i **wywołuje duże emocje**. Rywalizacja toczy się **wewnątrz hali**, w scenarii zbudowanej z wielkich beczek, worków z piaskiem i starych opon. W standardowej rozgrywce może wziąć udział od 6 do 20 osób.

Emocjonująca i dynamiczna rywalizacja zespołowa



fot. Archiwum Dystrykt Laser Tag

F 21,5 km
Czempin



56 Cascader Park Kobylnica



fot. Archiwum Cascader Park

Kobylnica
ul. Poznańska 44
Gmina Swarzędz
tel. 514 927 087
www.cascaderpark.pl

Poznań Kobylnica

Cascader Park jest **jednym z największych parków linowych w Wielkopolsce** – znajduje się w niewielkiej miejscowości Kobylnica pod Poznaniem. Na odwiedzających czekają: 5 tras linowych przystosowanych dla dzieci, młodzieży i dorosłych, **2 tyrolki** oraz **polana piknikowa** o powierzchni 0,5 ha – idealne miejsce na piknik, imprezę, spotkanie firmowe, urodziny.

Jeden z
największych
parków linowych
w Wielkopolsce



fot. Archiwum Cascader Park




Kobylnica



57 Park Linowy Adrenalina Oborniki

fot. Archiwum Parku Linowego Adrenalina Oborniki



Oborniki

Oborniki
ul. Łopatynskiego
Gmina Oborniki
tel. 604 711 209
www.parklinowy-oborniki.pl

Poznań

Park linowy nad rzeką Wełną na skraju Puszczy Noteckiej. Oferuje **dwie trasy** o zróżnicowanym stopniu trudności z nieprzepinaną asekuracją oraz specjalną, **bezpieczną trasę dla maluchów**. Lista atrakcji parku obejmuje także **poligon paintballowy**, **ściankę wspinaczkową**, **strzelnicę sportową** (łuk, wiatrówka) i **wspinanie się po skrzyniach**. Wizytę można połączyć ze **splywem kajakowym Wełną**, której fragmenty mają typowo górski charakter.

Specjalnością parku jest
zjazd tyrolski nad rzeką



fot. Archiwum Parku Linowego Adrenalina Oborniki



Oborniki Wlkp.



58 Nadrzewna Osada



Fot. Archiwum Nadrzewnej Osady

Murowana Goślina

Poznań

Murowana Goślina
ul. Bracka/ul. Chabrowa
Gmina Murowana Goślina
tel. 604 071 488
www.nadrzewnaosada.pl

Bezpieczny park linowy na obrzeżach Puszczy Zielonki nawiązujący tematycznie do dawnych wieków. Obiekt znajduje się na terenie Parku Dziecięcym w Murowanej Goślinie, jednak stanowi odrębną atrakcję. Goście mogą skorzystać z trasy dużej, o bezpiecznej (nieprzepinanej) asekuracji oraz małej, bez asekuracji, zawieszanej tuż nad ziemią. Wizytówką parku są **historyczne artefakty**, w tym podwieszony wóz drabiniasty.




Nadrzewna Osada to bezpieczna atrakcja dla dużych i małych

Fot. Archiwum Nadrzewnej Osady



59 Centrum Aktywności Frajda w Kostrzynie



Fot. Archiwum Centrum Aktywności Frajda

Poznań

Kostrzyn

Kostrzyn
ul. Powstańców Wielkopolskich 28f
Gmina Kostrzyn
tel. 609 922 902
www.gostir-kostrzyn.pl/centrum-aktywnosci-frajda

Frajda to przestrzeń aktywnego spędzania czasu, która zmienia swoje oblicze wraz z kolejnymi porami roku. Wczesną wiosną i jesienią obiekt funkcjonuje jako **wrotkowisko**, wiosną i latem staje się **dmuchanym placem zabaw** dla najmłodszych, a zimą zmienia się w **lodowisko**. Na miejscu można wypożyczyć wrotki i łyżwy, początkujący mogą skorzystać z chodzików do nauki jazdy.

Idealne miejsce do zabawy dla najmłodszych




Fot. Archiwum Centrum Aktywności Frajda



60 Black Water Links Tarnowo Podgórne

fot. Archiwum Black Water Links Tarnowo Podgórne



Rumianek
ul. Szkolna
Gmina Tarnowo Podgórne
tel. 789 342 859
www.black-water.pl



Black Water Links w Rumianku koło Tarnowa Podgórnego to 18-dołkowe, **pełnowymiarowe pole golfowe** klasy mistrzowskiej. Wizytówką obiektu są przestrzenie treningowe o powierzchni 11 ha. Driving range (strzelnica) składa się z 40 oświetlonych stanowisk treningowych. W skład pola wchodzi też **największa w Polsce strefa do treningu krótkiej gry**. Początkujący mogą skorzystać z szerokiej gamy szkoleń pod okiem doświadczonych trenerów.

Pole golfowe
w Rumianku
zapewnia
doskonałe
warunki
treningowe



fot. Archiwum Black Water Links Tarnowo Podgórne



61 SPA_larnia^{DAY SPA}

fot. Archiwum SPA_larnia^{DAY SPA}




Puszczykowo
ul. Czarnieckiego 56
tel. 61 813 37 38
www.spalarnia.com.pl



Położone **na samym skraju Wielkopolskiego Parku Narodowego** zapewnia ciszę i spokój. Na powierzchni około 1 000 m² znajdują się: **basen** wyłożony szklaną mozaiką z krystaliczną, **ozonowaną wodą**, przeciwprądem i prysznicem strumieniowym, **duża sauna sucha, łaźnia parowa, gabinety kosmetyki pielęgnacyjnej i masażu**. Na gości czeka również **restauracja i część hotelowa**.

Relaks
w luksusowych
warunkach



fot. Archiwum SPA_larnia^{DAY SPA}



Atrakcje nietuzinkowe

Odkrywając atrakcje okolic Poznania warto również skorzystać z propozycji niestandardowych i niesztampowych. To z pewnością doda kolorytu zwiedzaniu i urozmaici wrażenia. Udział w średniowiecznych zabawach czy strzelanie z łuku z pewnością rozpali wyobraźnię niejednego dziecka i dorosłego. Warto też poszukać ekscytujących wrażeń podczas przejażdżki szybkim gokartem albo... psim zaprzęgiem.



62 Kładka pieszo-rowerowa w Owińskach



foto: M. Deckert

Owińska
ul. Cysterek
Gmina Czerwonak
www.visitpoznan.pl



Kładka łączy Radojewo (północną część Poznania) z Owińskami. Jej częścią jest 25-metrowa **wieża z tarasami widokowymi**, z których można podziwiać Wartę, kościół pocysterski w Owińskach oraz okoliczne lasy. Kładka i wieża są ogólnodostępne bez opłat przez całą dobę. Można tam dotrzeć Nadwarciańskim Szlakiem Rowerowym albo płynąc Wartą do **przystani kajakowej** w sąsiedztwie kładki.



foto: M. Deckert

Warto wspiąć się na wieżę, by podziwiać okolicę z tarasów widokowych



B 1,7 km

Owińska



63 Skansen Miniatur Szlaku Piastowskiego



Pobiedziska

Poznań

Pobiedziska
ul. Fabryczna 68
Gmina Pobiedziska
tel. 579 665 665
miniatury.pobiedziska.pl

Skansen Miniatur to park zawierający **makiety obiektów historycznych i interesujących fragmentów zabudowy Szlaku Piastowskiego i wielkopolskich miast**. Są to **wierne kopie oryginałów wykonane w skali 1:20**. Wśród miniatur zobaczyć można m.in. Pałac w Rogalinie, Bibliotekę Raczyńskich, katedrę w Gnieźnie i Stary Rynek w Poznaniu. W piaskownicy archeologicznej dzieci mogą odsłonić piastowskie ruiny. Ekspozycję uzupełnia kolekcja **rzeźb bóstw słowiańskich**. W obiekcie funkcjonuje **punkt informacji turystycznej**.



fot. P. Basiński

37 miniatur
znanych
budowli Szlaku
Piastowskiego
i Wielkopolski



64 Gród Pobiedziska



fot. A. Ciereszko

Pobiedziska

Poznań

Pobiedziska
ul. Fabryczna 1
Gmina Pobiedziska
tel. 601 377 802
www.grod-pobiedziska.pl

Zlokalizowana na Szlaku Piastowskim drewniana **replika grodu** z okresu początków państwa polskiego jest **historycznym parkiem rozrywki**. Wewnątrz obwarowań znajduje się **wystawa machin oblężniczych**. Na strzelnicy można własnoręcznie rzucać toporem i oszczepem, a największe emocje budzi strzelanie z kuszy wałowej i **gigantycznego trebusza**. Dzieci chętnie wypróbują **drewniane tarcze i miecze** oraz **tor konny**. W grodzie odbywają się **festyny historyczne i pokazy walk wojów**.

fot. M. Adamczyk, Klaster Turystyczny "Szlak Piastowski w Wielkopolsce"



Wspaniała
przygoda
dla dzieci
i dorosłych



fot. Archiwum Grodu Pobiedziska



65 Makieta kolejowa Borówiec



foto: Archiwum Makiety kolejowej w Borówcu

Borówiec
ul. Uroczysko 1
Gmina Kórnik
tel. 61 897 15 11
borowiecmakieta.pl

Poznań

Borówiec

Makieta zbudowana na powierzchni ponad **450 m²**. Wykonana jest w skali 1:87 i wciąż jest rozbudowywana. Przedstawia **12 składów kolejowych** w ciągłym ruchu, które mijają się i pozostają w biegu według ciągle zmieniającego się rozkładu jazdy. **Oprócz pociągów po makiecie poruszają się samochody i samoloty**. Na powierzchni około **50 m²** można również podziwiać **makiety lotniska**. Pas startowy ma długość około 12 metrów. Po powierzchni lotniska poruszają się w pełni oświetlone samoloty, kołujące na start.



foto: P. Basiński

Makieta w trybie nocnym prezentuje się niezwykle efektownie



66 Wieża widokowa – Dziewicza Góra



foto: M. Dretvert

Czerwonak
ul. Dziewicza Góra 4
Gmina Czerwonak
tel. 608 347 190

Poznań

Czerwonak

www.lopuchowko.poznan.lasy.gov.pl/wieza-widokowa-na-dziewiczej-gorze

Tereny wokół Dziewiczej Góry to przestrzeń dla **miłośników natury i aktywnego wypoczynku**. To idealna **baza wypadowa rajdów, wycieczek** i indywidualnych spacerów. U podnóża Dziewiczej Góry działa Ośrodek Edukacji Przyrodniczo-Leśnej z **galerią fotografii i wiatą ogniskową**. Na szczycie wzniesienia stoi wieża widokowa z piękną panoramą Puszczy Zielonki, Poznania i okolic.

40-metrowa wieża z kabiną obserwacyjną



67 Traperska Osada



for. Archiwum Traperskiej Osady

Bolechówko
ul. Lipowa 50A
Gmina Czerwonak
tel. 693 160 293
www.traperska-osada.pl



Traperska Osada oferuje wiele **atrakcji agroturystycznych**, doskonałych dla wszystkich, którzy lubią spędzać wolny czas na świeżym powietrzu. Spacerów, **wycieczki rowerowe**, **przejażdżki konne**, a także **wyprawy psimi zaprzęgami** zapewnią wiele zabawy i rozrywki dzieciom i dorosłym.



for. Archiwum Traperskiej Osady

Tutaj
poczujesz
się jak
na Dzikim
Zachodzie

B 1,6 km

Owińska



68 E1 Gokart



for. Archiwum E1 Gokart

Skórzewo, ul. Cisowa 6
Gmina Dopiewo
Rabowice, ul. Średzka 2AB
Gmina Swarzędz
tel. 607 111 125 (Skórzewo),
607 111 959 (Rabowice)
www.poznan.e1gokart.pl



E1 Gokart to **nowoczesne tory kartingowe** blisko Poznania, położone na zachód (Skórzewo) lub wschód (Rabowice) od miasta. Na fanów dynamicznej jazdy czeka tam doskonała zabawa na szybkich i technicznych, **dwupoziomowych trasach** (w Skórzewie z możliwością wyjazdu na zewnątrz). Do dyspozycji kierowców przygotowano **gokarty do jazdy samodzielnej lub w tandemie**. Za kierownicą mogą usiąść również dzieci, a dla początkujących uruchomiono **szkółkę kartingową**. Zmagania na torze najlepiej obserwować z **kawiarni** na antresoli.



for. Archiwum E1 Gokart

Jedne
z nowocześniejszych
torów kartingowych
w Polsce

H 2,7 km

Poznań Junikowo

D 4,5 km

Swarzędz



69 Park Dzieje



Murowana Goślina
ul. Chabrowa
Gmina Murowana Goślina
tel. 733 774 667
www.parkdzieje.pl

Murowana
Goślina

Poznań

Park Dzieje to rodzinny park rozrywki i edukacji. W weekendy w czerwcu i lipcu można tu obejrzeć **fabularne widowiska z konnymi grupami rekonstrukcyjnymi**. Na gości czekają animatorzy, którzy prowadzą **różnorodne zabawy, konkurencje i warsztaty**. Dzieci mogą stać się widzami i aktorami w **baśniowym teatryku**, odwiedzić **mini zoo**, **rycerski plac zabaw i piaskownicę archeologiczną**. Każdego roku tysiące widzów przyjeżdża tu obejrzeć spektakularne **nocne widowisko o historii Polski "Orzeł i Krzyż"**.



*Wyjątkowe
miejsce,
w którym
każdy może
przenieść się
w czasie*



B 0,5 km

Zielone
Wzgórzca



70 DELI Park




Trzebaw koło Stęszewa
ul. Poznańska 1
Gmina Stęszew
tel. 61 819 52 62,
797 999 000
www.delipark.pl

Poznań

Trzebaw

Edukacyjno-rozrywkowy DELI Park oferuje takie atrakcje, jak **mini park linowy, ogromne modele owadów i zwierząt historycznych, park miniatur budowli świata oraz mini zoo**. Dzieci uwielbiają tu zabawę w **gigantycznym krokodylu** i w **kreatywnej piaskownicy**. Wizytówką obiektu jest **podniebna Eko-Wioska**. Najwięcej gości do DELI Parku przyciąga jesienny **Festiwal Dyni** oraz zimowe **iluminacje świąteczne**. Obiekt jest częścią kompleksu obejmującego **hotel z restauracją oraz papugarnię**.



W Papugarni Ara
można spotkać
egzotyczne
kolorowe ptaki

Trzebaw
Rosnówko

G 0,3 km

Trzebaw
Rosnówko



Szlaki tematyczne

Większość miast i miasteczek w pobliżu Poznania może się pochwalić wielowiekową historią. Sekrety dawnych mieszkańców, pełne historii miejsca i zaskakujące ciekawostki najłatwiej odkryć, spacerując miejskimi trasami turystycznymi. Szlaki tematyczne pozwalają poznać dzieje podpoznańskiego rzemiosła i przemysłu oraz tajemnice drewnianych kościołów. Dogodne trasy bez problemu znajdą dla siebie również miłośnicy odkrywania nowych miejsc połączonego z aktywnością sportową.



71 Szlak Kulinaryny Smaki Powiatu Poznańskiego

foto: Archiwum Szlaku Kulinarneho Smaku Powiatu Poznańskiego



Gminy: Buk, Czerwonak, Dopiewo, Kleszczewo, Komorniki, Kostrzyn, Kórnik, Luboń, Mosina, Murowana Goślina, Pobiedziska, Puszczykowo, Rokietnica, Stęszew, Suchy Las, Swarzędz, Tarnowo Podgórne
www.smakipowiatupoznanskiego.pl

Szlak to sieć rekomendowanych miejsc związanych z kulturą kulinarną Wielkopolski. Na szlaku znaleźć można nie tylko wyśmienite **restauracje**, ale także **cukiernie i piekarnie, lokalnych producentów mięsa, owoców i warzyw, wytwórców serów i innych produktów z mleka, wytwórców rzemieślniczych lodów, piwa, gospodarstwa agroturystyczne i rybne, pasieki** oraz **cykliczne wydarzenia kulinarne**.




Szlak pozwala poznać bogactwo smaków regionu

foto: Archiwum Szlaku Kulinarneho Smaku Powiatu Poznańskiego



72 Miejska trasa turystyczna po prawobrzeżnym Śremie/ Poznaj historię



Śrem, Luciny
ul. Kościuszki (przystań kajakowa nad Wartą – początek trasy)
Gmina Śrem
www.srem.pl
www.poznajhistorie.pl/city/srem

Trasa przestawia **14 najciekawszych miejsc historycznej części miasta**. Szlak prowadzi m.in. do **kościółka farnego**, dawnego gimnazjum i na tzw. Pumpenplatz z **pomnikiem Dziewczynki z zapalnikami**. Poszczególne punkty zostały wyposażone w **tablice edukacyjne**, a niektóre również w przezroczyste **szklane plansze** przedstawiające dawną zabudowę.

W atrakcyjnych miejscach stoją też specjalne tablice Poznaj historię. Po zeskanowaniu kodu QR można wysłuchać opowieści, które "ożywiają" ważne postaci i miejsca



foto. P. Basiński

F 20,4 km
Czempin



73 Trasa spacerowa po starówce w Buku



Buk
ul. Bohaterów Bukowskich 20
(Kościół św. Krzyża – początek trasy)
Gmina Buk
www.buk.gmina.pl

Trasa łączy **16 najważniejszych obiektów bukowskiej starówki**, oznaczonych **tablicami edukacyjnymi**. W zwiedzaniu może też pomóc drukowany przewodnik. Wśród prezentowanych obiektów warto wymienić drewniany **kościół św. Krzyża**, dawny pałac biskupów poznańskich, sanktuarium Matki Bożej Bukowskiej Literackiej i ratusz. Historyczna część miasta jest areną **gry turystycznej – questu „Orzeł i Reszka w Buku”**.



foto. Archiwum Urzędu Miasta i Gminy w Buku

H 2 km
Buk



74 Obornicki Szlak Tajemnic

fot. Archiwum Urzędu Miejskiego w Obornikach



Gmina Oborniki
www.obornickiszlaktajemnic.pl



Obornicki Szlak Tajemnic to **trasa kulturowa**, obejmująca **32 wyjątkowe miejsca** na terenie **miasta i gminy**. Na szlaku znalazły się m.in.: **młyn Dahlmanna**, **Łazienki Obornickie** i **kościół św. Krzyża** w Obornikach, pałac w Bąblinie, a także ostoja ptaków i **pałac w Objezierzu**. Wszystkie punkty zostały wyposażone w **tablice edukacyjne** z kodami QR, umożliwiającymi dostęp do dodatkowych treści, w tym opisów angielskich i niemieckich.

75 Obornicki Szlak Zaczarowanych Miejsc

fot. Archiwum Urzędu Miejskiego w Obornikach



Oborniki
www.zaczarowanemiesca.pl



Szlak prezentujący najciekawsze **legandy miasta**. Na trasie ustawiono **figurki legendarnych postaci**: Olgi Łuczniczki, rycerza Macieja, doktora Wedelicjusza oraz diabłów: Dziuplika i Wołka. Każda figura została wyposażona w kod QR, odsyłający do odpowiedniej legendy (przygotowanej w wersji polskiej, angielskiej i niemieckiej). Trasę można zwiedzać, korzystając z **gry turystycznej - questu** "Oborniki szlakiem zaczarowanych miejsc".



Szlak można zwiedzać, korzystając z tablic edukacyjnych



W Obornikach stoi figura legendarnego doktora Wedelicjusza

fot. Archiwum Urzędu Miejskiego w Obornikach



Oborniki Wlkp. Miasto



Oborniki Wlkp. Miasto



76 Luboński Szlak Architektury Przemysłowej



foto: I. Pindyth

Luboń
ul. Armii Poznań 27
(początek szlaku)
tel. 61 813 00 72, 500 287 325
(rezerwacja biletów
na wycieczki)
www.oklubon.pl



Tajemnice, większe i mniejsze, wyjaśnione i czekające nadal wyjaśnienia, wpisane są w ponad **stuletnią historię lubońskich fabryk**. Przygoda zaczyna się w okresie, który dla Polaków był czasem walki o własne państwo, a kończy w momencie przekształceń własnościowych w latach 90. XX wieku. Szlak można zwiedzać w trakcie cyklicznych **wycieczek z przewodnikiem**, organizowanych przez Ośrodek Kultury w Luboniu oraz samodzielnie, wykorzystując **tablice edukacyjne** przy poszczególnych obiektach.

77 Swarzędzki Szlak Meblowy




foto: I. Pindyth

Swarzędz
ul. Wrzesińska 41
(początek szlaku)
tel. 61 279 85 94



www.szlakmeblowy.swarzedz.pl

Szlak powstał dla popularyzacji **stolarskich tradycji miasta** i opowiada o **produkcji mebli dawniej i dziś**. Można go zwiedzać samodzielnie, korzystając z broszury-mapy lub gry terenowej – questu „O swarzędzskich meblach”, albo podczas **wycieczek z przewodnikiem**, których atrakcją jest **wizyta w czynnym zakładzie rzemieślniczym**. Na trasie wzrok przyciągają specjalne **meble miejskie** oraz **figury stolarzy**. Szlak kończy się na ekspozycji stolarskiej w Swarzędzkim Centrum Historii i Sztuki.

foto: Archiwum Urzędu Miasta Luboń



Jednym z obiektów
na szlaku jest
słynny pomnik
Siewcy

foto: P. Baciński



Atrakcją szlaku są
figury stolarzy



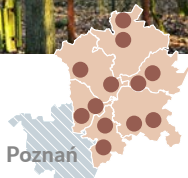
78 Szlak Legend Puszczy Zielonki



foto: J. Cielewicz

Gminy:
Czerwonak, Swarzędz,
Muruwana Goślina,
Pobiedziska, Kiszkowo,
Skoki

www.turystyka.puszcza-zielonka.pl



Poznań

Prezentacja **12 najciekawszych legend** rejonu Puszczy Zielonki. Pozwala poznać m.in. historie o **zatopionym mieście, złotym tronie i śpiącym wojsku**, zaprezentowane na **tablicach** ustawionych w **terenie**. Zwiedzanie ułatwiają ulotka-mapka oraz książka, dostępne również w formie elektronicznej.



foto: I. Paprzycka

Jedną z opowieści szlaku jest tragiczna historia polskich Romea i Julii z uroczyska Maruszka

79 Szlak Kościołów Drewnianych wokół Puszczy Zielonki



Kościół w Węglewie. fot. Archiwum PIOT

Gminy:
Czerwonak, Swarzędz,
Muruwana Goślina,
Pobiedziska, Kiszkowo,
Skoki

www.turystyka.puszcza-zielonka.pl



Poznań

Szlak ma łącznie aż **140 km długości**. Na odwiedzających czeka **dwanaście urokliwych kościółków drewnianych** w: Długiej Goślinie, Kicinie, Kiszkowie, Łagiewnikach Kościelnych, Raczkowie, Jabłkowie, Rejewcu, Skokach, Sławnie, Uzarzewie, Węglewie i Wierzenicy. Najstarsze (Węglewo i Wierzenica) wzniesiono już w średniowieczu, historia pozostałych sięga XVII wieku.

Bogato zdobiony barokowy ołtarz z XVIII wieku w kościółku w Jabłkowie



80 Szlak Kościołów Drewnianych Gminy Kostrzyn



foto: M. Pawlik

Czerlejno, Gułtowy,
Siekierki Wielkie
Gmina Kostrzyn
www.gostir-kostrzyn.pl



Sakralny szlak łączący **trzy drewniane kościoły**, wzniesione w XVIII wieku. Najbardziej efektownie prezentuje się szachulcowa świątynia w Gułtowach z **bogato rzeźbionymi ołtarzami**. W kościele w Siekierkach uwagę zwraca **ława kolatorska** (przeznaczona dla fundatorów świątyni) z herbami szlacheckimi. Najcenniejszym zabytkiem kościoła w Czerlejnem jest **gotycka rzeźba Matki Boskiej z Dzieciątkiem**.

Na szlaku wzrok przyciąga „kościół w kratkę”, czyli szachulcowa świątynia w Gułtowach



foto: M. Pawlik

81 Leśna ścieżka edukacyjna przy zamku w Stobnicy



foto: D. Koczonowska

Stobnica
Gmina Oborniki
www.stobnica.com

Stobnica

Poznań

Do Stobnicy przyciąga **malownicza trasa spacerowa** na skraju Puszczy Noteckiej. Zwiedzanie odbywa się z wykorzystaniem audioprzewodnika, dostępnego w kilku wersjach językowych. Ze ścieżki roztacza się widok na **największy zamek na świecie**, nawiązujący do średniowiecznej architektury. Można też skorzystać z **rejsów galarem** po zbiorniku otaczającym warownię. W weekendy dla gości organizowane są ogniska. Dla dzieci przygotowano **grę terenową**.

Ścieżka rozpoczyna się przy drewnianym domku z zielonym dachem



foto: D. Koczonowska



A 17,3 km
Oborniki Wlkp., Miasto



82 Aktywna Trójka – trasy trzech aktywności po WPN



fot. Archiwum Urzędu Miejskiego w Mosinie

Gminy:
Mosina,
Puszczykowo,
Komorniki,
Stęszew
www.visitpoznan.pl



Z myślą o aktywnym wypoczynku na świeżym powietrzu przez cały rok, z inicjatywy gmin: **Mosina, Puszczykowo, Komorniki i Stęszew, przy współpracy z Wielkopolskim Parkiem Narodowym** powstał projekt **Aktywna Trójka – trasy trzech aktywności po WPN**. W ramach przeprowadzonych prac została wyznaczona unikatowa sieć **ponad 55 km oznakowanych tras** w formie zamkniętych pętli o **różnej długości i stopniu trudności**, przeznaczona do uprawiania **nordic walking, biegania**, a w zimie dla **narciarstwa biegowego**.

Ponad 55 km
oznakowanych
tras



fot. Archiwum Urzędu Miejskiego w Mosinie

83 Pierścień Rowerowy dookoła Poznania



fot. Archiwum Starostwa Powiatowego w Poznaniu

Gminy:
Mosina, Stęszew, Dopiewo,
Tarnowo Podgórne, Poznań,
Rokietnica, Suchy Las, Czerwonak, Murowana
Goślina, Kiszkowo, Pobiedziska, Kostrzyn,
Kleszczewo, Kórnik
www.visitpoznan.pl



Pierścień ma **długość 168 km** i łączy **najciekawsze miejsca i atrakcje turystyczne okolic Poznania**. Trasa została oznakowana **kolorem pomarańczowym**. Obok trasy głównej powstało **7 szlaków łącznikowych**, promieniście wychodzących z Poznania, które umożliwiają zaplanowanie wielu jednodniowych wycieczek rowerowych.

Więcej informacji na temat
szlaków rowerowych
Powiatu Poznańskiego:
[www.powiat.poznan.pl/
przewodnik-rowerzysty](http://www.powiat.poznan.pl/przewodnik-rowerzysty)



fot. Archiwum Powiatu Poznańskiego



Gry turystyczne

Dostępne niemal zawsze, kiedy sami mamy na to czas i ochotę. Wystarczy długopis, karta gry – pobrana z Internetu i samodzielnie wydrukowana (lub odpowiednia aplikacja) i... można ruszać w drogę. Emocje – gwarantowane!

Turystyczno-Rekreacyjne Imprezy na Orientację (TRInO)/ Turystyczna Rodzinna Impreza Plenerowa (TRIP)
www.trino.pttk.pl (TRInO),
www.dreptus.pl (TRIP)

Poszukiwanie punktów kontrolnych i odpowiedzi na związane z nimi pytania.

TRInO: Kórnik, Mosina, Oborniki, Rogalin, Szamotuły, Wierzenica, Rogaliński Park Krajobrazowy, Wielkopolski Park Narodowy.
TRIP: Biedrusko, Chludowo.

Questy

www.regionwielkopolska.pl/questy
www.powiat.poznan.pl/natropieskarbow
www.questy.org.pl

Zabawa w poszukiwanie skarbów. Korzystając z rymowanych wskazówek trzeba znaleźć właściwą trasę i – rozwiązując zagadki – dotrzeć do miejsca ukrycia skryniczki ze specjalną pieczęcią.

Będlewo, Biedrusko, Bolechowo-Promnice, Buk, Czerwonak, Gołęczewo, Jankowice, Kicin, Kleszczewo, Komorniki, Konarzewo, Konstantynowo, Kostrzyn, Kórnik, Luboń, Łukowo-Rożnowo, Maniewo, Mosina, Mórka, Mściszewo-Oborniki, Murowana



fot. P. Basiński

Goślińska, Niepruszewo, Nieszawa, Objezierze, Oborniki, Owińska, Pobiedziska, Psarskie, Rożnowo, Skoki, Stęszew, Suchy Las, Swarzędz, Szamotuły, Szreniawa, Śrem, Uzarzewo, Zielonka.

Zielone Punkty Kontrolne

www.powiat.poznan.pl/zorientowani-na-powiat,
www.forestrun.pl/zielony-punkt-kontrolny-w-obornikach

Leśna zabawa do ćwiczenia orientacji w terenie.

Jezierce, Kamionki, Kobylnica, Lasy Rożnowskie, Luboń, Łopuchówko, Park Dzieje, Rakownia, Żarnowiec.

Gry rowerowe i samochodowe

Minimum kilka godzin zabawy i wizyty w kilku miejscowościach.

Pierwsze Iskry, Rowerem wokół Poznania: www.gryturystyczne.pl, Wielka Przygoda w Wielkopolskich Ogrodach:

www.obuam.robia.pl, quest Powstanie Wielkopolskie. Zapomnianym bohaterom (cz. 1 i 2):

www.regionwielkopolska.pl/questy,

Questy Regionu Śremskiego:

www.unia.srem.com.pl/turystyka/questy.

Gry turystyczne

www.gryturystyczne.pl

Odkrywanie tajemnic historycznych miejscowości i atrakcyjnych muzeów.

Gułtowy, Luboń, Mosina, Stęszew, Szamotuły, Szreniawa, Tarnowo Podgórne.



fot. Archiwum Starostwa Powiatowego w Poznaniu

Informacja Turystyczna – Stary Rynek
w Poznaniu
Stary Rynek 59/60
tel. 61 852 61 56
www.visitpoznan.pl/it

Informacja Turystyczna - Port Lotniczy
Poznań-Ławica
ul. Bukowska 285
tel. 61 849 23 43
www.visitpoznan.pl/it

Brama Poznania
ul. Gdańska 2
tel. 61 647 76 34
www.bramapoznania.pl

Gminne Centrum Informacji w Mosinie
ul. Dworcowa 3
tel. 61 819 27 46, 510 197 558
www.gci.mosina.pl

Muzeum Pałac w Rogalinie (sezonowo)
ul. Arciszewskiego 2
www.gci.mosina.pl

Centrum EkoInfo
Puszczykowo, ul. Poznańska 26
(Willa Mimoza)
tel. 698 900 835
www.facebook.com/centrumekoinfo

Skansen Miniatur Szlaku Piastowskiego
Pobiedziska, ul. Fabryczna 68
tel. 579 665 665
miniatury.pobiedziska.pl

Miejskie Centrum Informacji Cafe Tejl
Śrem, Pl. 20 Października 11
(Księgarnia Przy Rynku)
tel. 600 924 173
[www.facebook.com/
KsiegarniaPrzyRynku](https://www.facebook.com/KsiegarniaPrzyRynku)

Unia Gospodarcza Regionu Śremskiego
Śrem, ul. Okulickiego 3
tel. 61 28 32 704,
www.unia.srem.com.pl

Regionalny Punkt Informacji
Turystycznej w Szamotułach
ul. Wroniecka 30 (Powiatowa Biblioteka
Publiczna),
tel. 61 29 25 808
www.powiat-szamotuly.pl



fol. Archiwum PLOT



fol. Archiwum PLOT



Poznańska Karta Turystyczna



- Najlepszy i najtańszy sposób na poznanie miasta
- Bezpłatna komunikacja miejska
- Bezpłatny wstęp lub rabat do muzeów, licznych atrakcji i restauracji
- Karta jest dostępna w punktach informacji turystycznej, wybranych hotelach i atrakcjach oraz przez internet



www.visitpoznan.pl/karta



WIELKOPOLSKA



projekty wspierane przez



SAMORZĄD
WOJEWÓDZTWA
WIELKOPOLSKIEGO



WIELKA PĘTLA
WIELKOPOLSKI



Szlak
Piastowski